



DATA AGREGAT KEPENDUDUKAN PROVINSI SUMATERA SELATAN (Semester I Tahun 2025)



**DINAS KEPENDUDUKAN DAN PENCATATAN SIPIL
PROVINSI SUMATERA SELATAN
Tahun 2025**

KATA PENGANTAR

Puji syukur senantiasa dipersembahkan ke hadirat Allah SWT Tuhan Yang Maha Esa atas limpahan Rahmat dan Karunia-Nya, sehingga Penyusunan Buku Data Agregat Kependudukan Provinsi Sumatera Selatan Tahun 2025 dapat diselesaikan, sebagaimana dimaksud dalam Undang-Undang Nomor 24 Tahun 2013 tentang Perubahan Atas Undang-Undang Nomor 23 Tahun 2006 tentang Administrasi Kependudukan.

Buku Data Agregat Kependudukan yang disusun berdasarkan Data Kependudukan Semester I Tahun 2025 (30 Juni 2025) yang telah dikonsolidasikan dan dibersihkan oleh Kementerian Dalam Negeri Republik Indonesia melalui Data Center Ditjen Kependudukan dan Pencatatan Sipil. Data kependudukan berbasis Nomor Induk Kependudukan (NIK) telah teruji ketunggalannya melalui perekaman sidik jari dan perekaman iris mata, sehingga kualitas data dapat lebih terjamin.

Kami menyadari sepenuhnya bahwa masih terdapat banyak kekurangan dalam penyusunan Buku Data Agregat Kependudukan Provinsi Sumatera Selatan Tahun 2025 ini, oleh karena itu kami mengharapkan kritik dan saran membangun, dari pembaca maupun pengguna untuk penyempurnaan buku ini.

Demikian, diharapkan Buku Data Agregat Kependudukan yang disusun ini dapat dijadikan bahan bagi Pemerintah maupun pihak lain dalam penentuan kebijakan, perencanaan pembangunan dan alokasi anggaran serta pembangunan demokrasi.

Palembang, September 2025

Kepala Dinas Kependudukan dan Pencatatan Sipil
Provinsi Sumatera Selatan,



PU'ADI, S. Pd
Pembina Utama Muda (IV/c)
NIP. 19660211 199003 1 001

DAFTAR ISI

	Halaman
KATA PENGANTAR	i
DAFTAR ISI	ii
BAB I PENDAHULUAN	
A. Latar Belakang	1
B. Gambaran Umum	2
C. Tujuan	2
BAB II REKAPITULASI DATA KEPENDUDUKAN PROVINSI DAN KABUPATEN/KOTA	3
BAB III PENUTUP	93

BAB I

PENDAHULUAN

A. Latar Belakang

Dasar Hukum

Undang-undang Nomor 24 Tahun 2013 tentang Perubahan Atas Undang-undang Nomor 23 Tahun 2006 tentang Administrasi Kependudukan.

B. Gambaran Umum

Penyusunan Buku Data Kependudukan Skala Provinsi menggunakan Data Kependudukan Bersih (DKB) Semester I Tahun 2025 (30 Juni 2025). Sebagai Perencana dan Pengambil Kebijakan sangat membutuhkan data kependudukan secara berkesinambungan dari tahun ke tahun.

Sumber data kependudukan yang tersedia secara periodik dan mempunyai dasar database dengan kondisi yang terkini berasal dari data registrasi penduduk. Data registrasi penduduk adalah data kependudukan yang meliputi data perorangan dan/atau data agregat yang terstruktur sebagai hasil dari kegiatan pendaftaran penduduk dan pencatatan sipil. Data kependudukan tersebut bukan merupakan ramalan jumlah penduduk atau hasil sensus penduduk yang dilakukan hanya pada tahun-tahun tertentu, tetapi merupakan hasil rekapitulasi database yang telah dikonsolidasikan dan dibersihkan dengan menggunakan Sistem Informasi Administrasi Kependudukan (SIK) Terpusat yang didukung dengan perekaman sidik jari dan iris mata dalam perekaman KTP elektronik.

Pada setiap buku dikeluarkan data agregat yang dipublikasikan dalam bentuk buku “Data Kependudukan Provinsi Sumatera Selatan” yang merupakan rekapitulasi data kependudukan per Kabupaten/Kota dalam bentuk tabel.

C. Tujuan

Tujuan kegiatan adalah tersusunnya data agregat kependudukan Kabupaten/Kota dan tersedianya Buku Data Kependudukan Skala Provinsi Sumatera Selatan yang digunakan untuk pelayanan publik, perencanaan pembangunan, alokasi anggaran, pembangunan demokrasi, penegakan hukum dan pencegahan kriminal.



BAB II

REKAPITULASI DATA KEPENDUDUKAN

PROVINSI DAN KABUPATEN/KOTA

Provinsi Sumatera Selatan memiliki 17 (tujuh belas) Kabupaten/Kota, terdiri dari 14 (empat belas) Kabupaten yakni : Ogan Komering Ulu, Ogan Komering Ilir, Muara Enim, Lahat, Musi Rawas, Musi Banyuasin, Banyuasin, OKU Timur, OKU Selatan, Ogan Ilir, Empat Lawang, Penukal Abab Lematang Ilir, Musi Rawas Utara. Sedangkan untuk Kota terdapat 4 (empat) Kota yaitu : Palembang, Pagar Alam, Lubuk Linggau dan Prabumulih. Jumlah Kecamatan pada Provinsi Sumatera Selatan sebanyak 241 Kecamatan, sedangkan jumlah desa/kelurahan sebanyak 3.258 desa/kelurahan.

Jumlah penduduk Sumatera Selatan untuk Semester I Tahun 2025 (30 Juni 2025) sebanyak 9.135.317 jiwa dengan jumlah penduduk laki-laki sebanyak 4.650.980 jiwa dan penduduk perempuan sebanyak 4.484.337 jiwa atau dengan kata lain bahwa penduduk Sumatera Selatan didominasi dengan jenis kelamin laki-laki, demikian pula di Kabupaten/Kota.

Apabila ditinjau dari jumlah penduduk, maka Kota Palembang merupakan daerah yang penduduknya terbanyak, yakni sebanyak 1.814.716 jiwa dan Kota Pagar Alam merupakan daerah yang penduduknya paling sedikit, yakni sebanyak 153.984 jiwa. Data kependudukan memegang peranan penting dalam mengambil kebijakan, peranan pembangunan dan evaluasi hasil-hasil pembangunan baik pemerintah maupun pihak lainnya terutama dunia usaha.

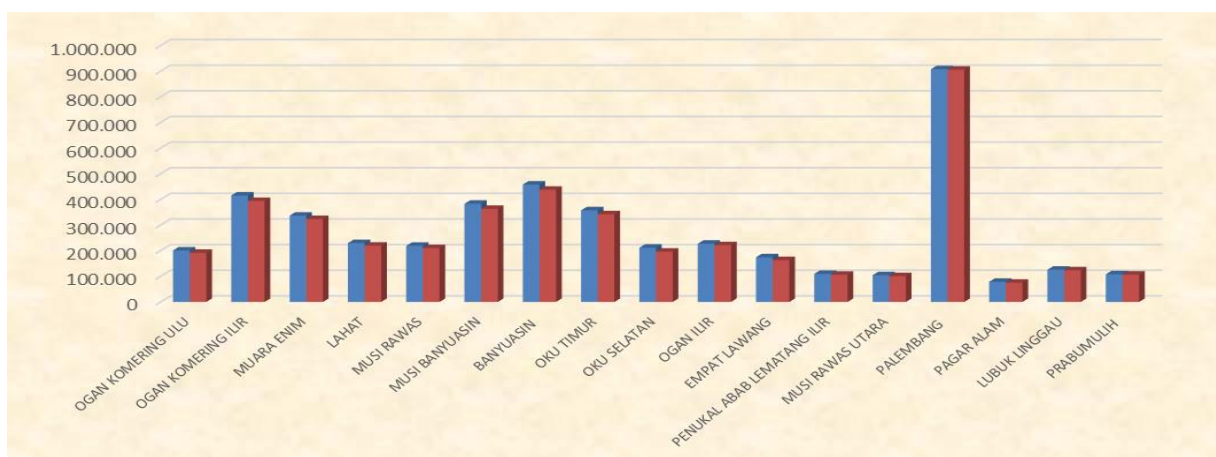
Selengkapnya jumlah penduduk Provinsi Sumatera Selatan direkapitulasi masing-masing Kabupaten/Kota yang dituangkan dalam bentuk tabel sebagai berikut :



TABEL 1.1

REKAPITULASI DATA KEPENDUDUKAN PROVINSI SUMATERA SELATAN
PER KABUPATEN/KOTA BERDASARKAN JENIS KELAMIN

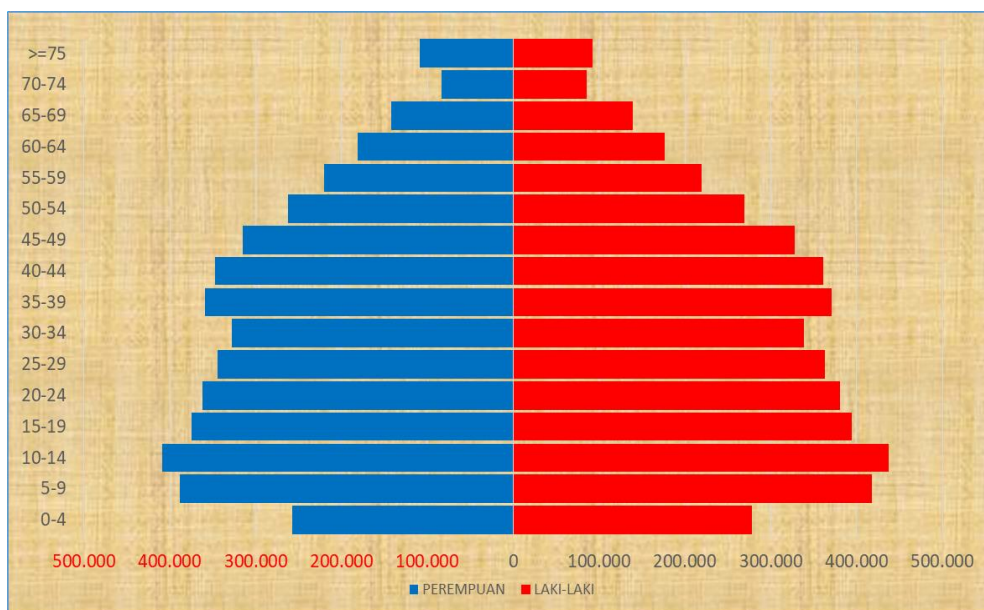
NO	KABUPATEN/KOTA	JUMLAH KECAMATAN	JUMLAH DESA/KEL	JUMLAH PENDUDUK		
				LAKI	PEREMPUAN	JUMLAH
1	OGAN KOMERING ULU	13	157	200.981	191.668	392.649
2	OGAN KOMERING ILIR	18	327	415.585	394.042	809.627
3	MUARA ENIM	22	255	336.990	323.543	660.533
4	LAHAT	24	378	230.016	219.935	449.951
5	MUSI RAWAS	14	199	219.396	210.274	429.670
6	MUSI BANYUASIN	15	242	383.488	363.247	746.735
7	BANYUASIN	21	313	458.253	437.939	896.192
8	OKU TIMUR	20	312	357.783	342.544	700.327
9	OKU SELATAN	19	259	211.787	196.493	408.280
10	OGAN ILIR	16	241	227.476	221.739	449.215
11	EMPAT LAWANG	10	156	174.316	163.262	337.578
12	PENUKAL ABAB LEMATANG ILIR	5	71	109.614	106.486	216.100
13	MUSI RAWAS UTARA	7	89	104.437	100.929	205.366
14	PALEMBANG	18	107	908.115	906.601	1.814.716
15	PAGAR ALAM	5	35	78.745	75.239	153.984
16	LUBUK LINGGAU	8	72	125.820	123.753	249.573
17	PRABUMULIH	6	45	108.178	106.643	214.821
	JUMLAH	241	3.258	4.650.980	4.484.337	9.135.317



TABEL 1.2

REKAPITULASI DATA KEPENDUDUKAN PROVINSI SUMATERA SELATAN
BERDASARKAN KELOMPOK UMUR DAN JENIS KELAMIN

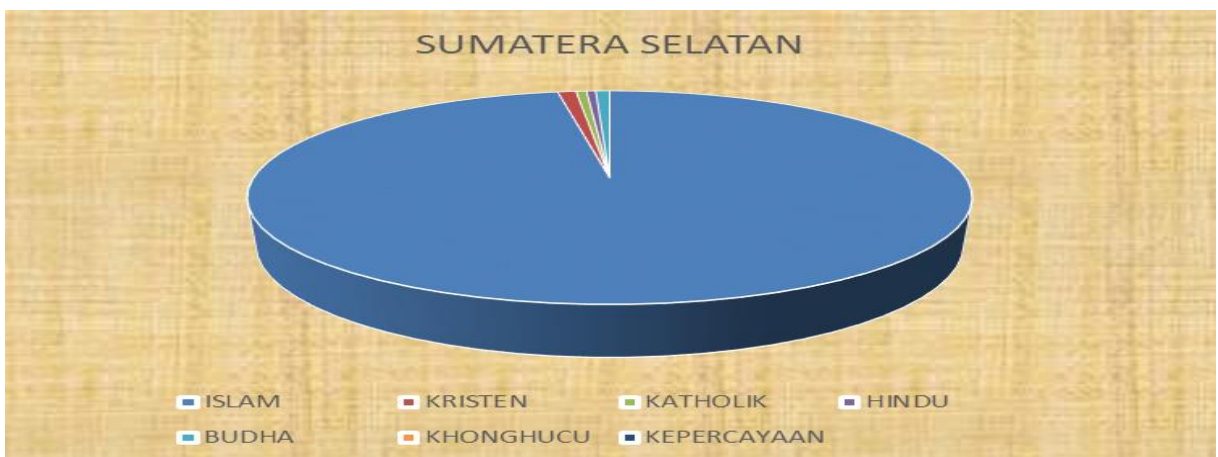
KELOMPOK UMUR	JENIS KELAMIN		JUMLAH PENDUDUK
	LAKI-LAKI	PEREMPUAN	
0-4	277.820	257.699	535.519
5-9	417.602	388.443	806.045
10-14	437.148	408.505	845.653
15-19	393.871	374.467	768.338
20-24	380.453	362.502	742.955
25-29	363.399	344.925	708.324
30-34	339.035	327.423	666.458
35-39	371.062	359.238	730.300
40-44	360.640	347.300	707.940
45-49	327.966	315.121	643.087
50-54	269.454	262.503	531.957
55-59	218.880	220.655	439.535
60-64	176.177	181.339	357.516
65-69	139.658	141.860	281.518
70-74	85.751	83.257	169.008
>=75	92.064	109.100	201.164
TOTAL	4.650.980	4.484.337	9.135.317



TABEL 1.3

REKAPITULASI DATA KEPENDUDUKAN PROVINSI SUMATERA SELATAN
BERDASARKAN AGAMA

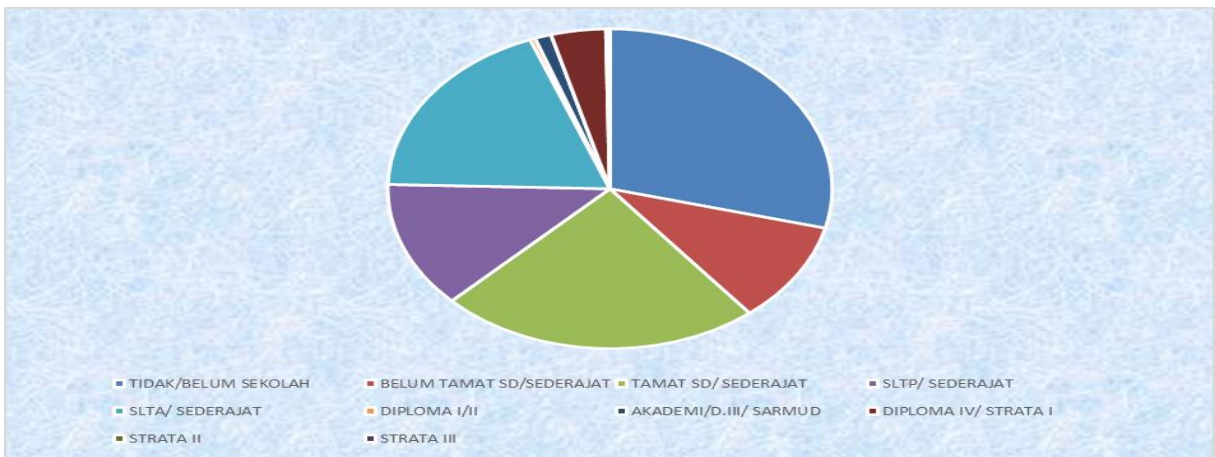
NO	KABUPATEN/KOTA	ISLAM	KRISTEN	KATHOLIK	HINDU	BUDHA	KHONGHUCU	KEPERCAYAAN
1	OGAN KOMERING ULU	382.925	2.611	3.585	2.709	819	-	-
2	OGAN KOMERING ILIR	790.134	5.251	3.065	10.794	374	1	8
3	MUARA ENIM	652.545	4.326	1.462	1.473	727	-	-
4	LAHAT	446.107	2.235	1.050	19	538	1	1
5	MUSI RAWAS	420.509	4.669	2.902	1.396	192	2	-
6	MUSI BANYUASIN	731.381	9.881	1.763	3.562	128	-	20
7	BANYUASIN	879.352	8.897	1.926	4.013	1.996	2	6
8	OGAN KOMERING ULU TIMUR	664.771	7.190	10.623	17.123	619	1	-
9	OGAN KOMERING ULU SELATAN	405.663	775	189	1.562	89	-	2
10	OGAN ILIR	448.007	764	132	15	294	2	1
11	EMPAT LAWANG	337.211	254	74	14	25	-	-
12	PENUKAL ABAB LEMATANG ILIR	215.368	506	143	36	47	-	-
13	MUSI RAWAS UTARA	203.450	848	71	996	-	-	1
14	KOTA PALEMBANG	1.698.556	35.574	21.828	642	57.956	147	13
15	KOTA PAGAR ALAM	153.261	355	276	1	87	4	-
16	KOTA LUBUKLINGGAU	242.882	2.953	1.385	27	2.318	8	-
17	KOTA PRABUMULIH	210.675	1.953	694	59	1.432	7	1
	SUMATERA SELATAN	8.882.797	89.042	51.168	44.441	67.641	175	53



TABEL 1.4

REKAPITULASI DATA KEPENDUDUKAN PROVINSI SUMATERA SELATAN
BERDASARKAN PENDIDIKAN

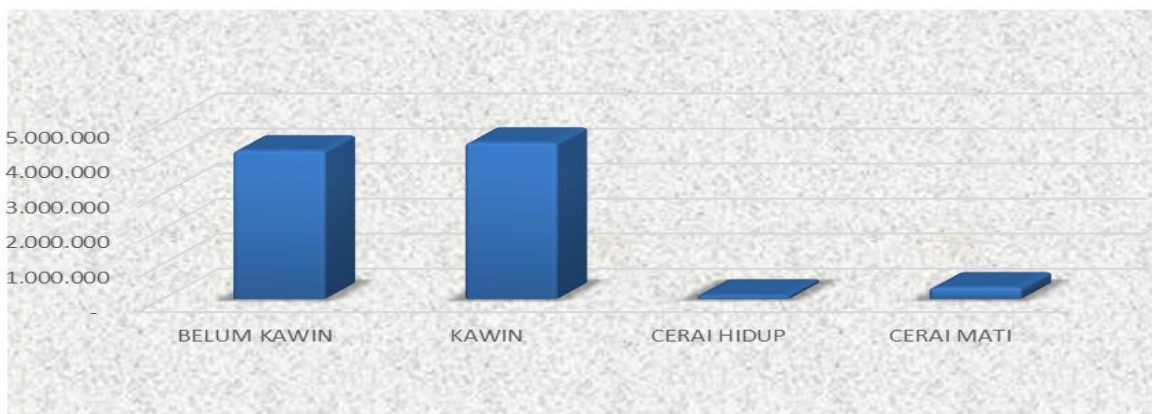
NO	KABUPATEN/KOTA	TIDAK/BELUM SEKOLAH	BELUM TAMAT SD/SEDERAJAT	TAMAT SD/SEDERAJAT	SLTP/SEDERAJAT	SLTA/SEDERAJAT	DIPLOMA III	AKADEMI/D.III/ SARMUD	DIPLOMA IV/STRATA I	STRATA II	STRATA III
1	OGAN KOMERING ULU	117.422	45.366	85.588	49.648	69.818	1.976	5.439	16.417	942	33
2	OGAN KOMERING ILIR	163.625	95.937	277.258	123.102	120.595	1.606	6.114	20.400	955	35
3	MUARA ENIM	247.986	67.088	128.706	69.159	116.868	2.996	7.286	19.605	799	40
4	LAHAT	155.405	39.887	91.410	57.197	84.715	2.345	3.851	14.355	763	23
5	MUSIRAWAS	125.202	69.160	110.208	50.826	59.679	1.287	2.353	10.557	394	4
6	MUSI BANYUASIN	241.175	66.297	205.417	103.573	103.097	1.849	5.506	18.682	1.105	34
7	BANYUASIN	258.236	98.352	261.196	108.003	137.045	2.549	6.330	23.244	1.185	52
8	OGAN KOMERING ULU TIMUR	199.186	79.197	183.073	106.733	103.085	2.942	5.682	19.592	816	21
9	OGAN KOMERING ULU SELATAN	98.375	45.861	122.519	65.857	62.832	1.396	2.626	8.504	308	2
10	OGAN ILIR	104.619	43.752	142.041	63.548	77.257	907	3.517	12.802	733	39
11	EMPAT LAWANG	92.356	33.773	95.880	50.749	56.031	1.017	1.700	5.800	254	18
12	PENUKAL ABAB LEMATANG ILIR	78.466	27.164	46.903	22.386	33.210	606	1.851	5.347	153	14
13	MUSIRAWAS UTARA	72.306	30.931	48.964	21.991	24.385	511	1.202	4.894	159	23
14	KOTA PALEMBANG	529.431	136.530	229.837	199.425	504.032	9.084	45.111	146.572	13.868	826
15	KOTA PAGAR ALAM	42.715	12.352	29.325	22.150	36.378	600	2.073	7.972	410	9
16	KOTA LUBUKLINGGAU	70.615	20.794	47.342	29.502	58.401	779	3.435	17.396	1.283	26
17	KOTA PRABUMULIH	48.932	21.673	35.080	26.414	63.055	1.005	5.256	12.703	683	20
	SUMATERA SELATAN	2.646.052	934.114	2.140.747	1.170.263	1.710.483	33.455	109.332	364.842	24.810	1.219



TABEL 1.5

REKAPITULASI DATA KEPENDUDUKAN PROVINSI SUMATERA SELATAN
BERDASARKAN STATUS PERKAWINAN

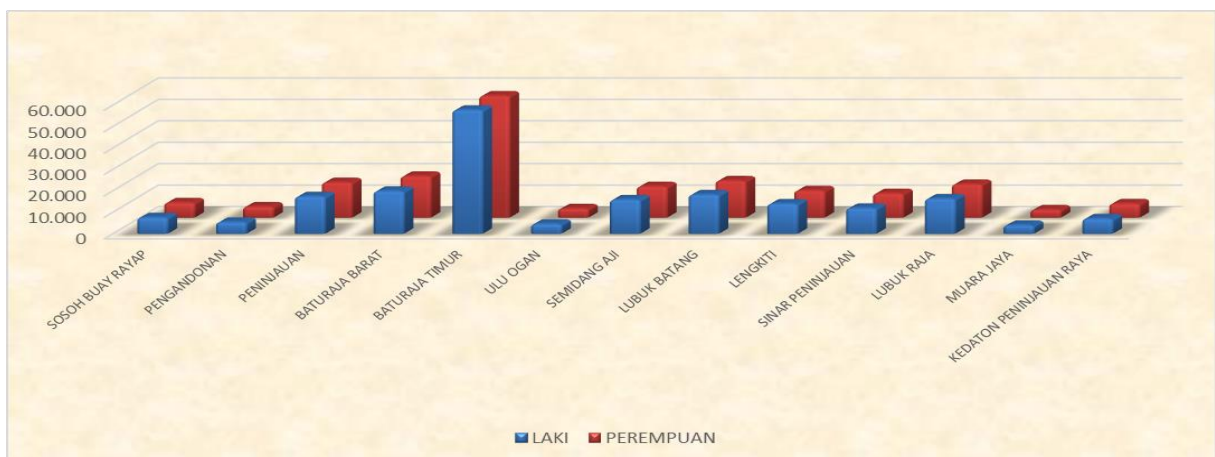
NO	KABUPATEN/KOTA	BELUM KAWIN	KAWIN	CERAI HIDUP	CERAI MATI
1	OGAN KOMERING ULU	183.678	186.820	5.861	16.290
2	OGAN KOMERING ILIR	358.205	418.275	7.474	25.673
3	MUARA ENIM	306.583	319.842	8.801	25.307
4	LAHAT	203.423	223.189	6.814	16.525
5	MUSI RAWAS	184.860	222.498	4.914	17.398
6	MUSI BANYUASIN	340.427	378.709	6.792	20.807
7	BANYUASIN	408.619	451.362	7.547	28.664
8	OGAN KOMERING ULU TIMUR	299.424	369.846	5.845	25.212
9	OGAN KOMERING ULU SELATAN	193.053	198.670	3.574	12.983
10	OGAN ILIR	214.688	208.211	5.111	21.205
11	EMPAT LAWANG	164.328	158.377	3.816	11.057
12	PENUKAL ABAB LEMATANG ILIR	104.098	100.491	3.214	8.297
13	MUSI RAWAS UTARA	95.559	99.424	2.626	7.757
14	KOTA PALEMBANG	887.819	833.126	27.177	66.594
15	KOTA PAGAR ALAM	70.524	74.150	2.346	6.964
16	KOTA LUBUKLINGGAU	117.906	116.788	4.309	10.570
17	KOTA PRABUMULIH	102.358	100.161	3.158	9.144
	SUMATERA SELATAN	4.235.552	4.459.939	109.379	330.447



TABEL 2.1

REKAPITULASI DATA KEPENDUDUKAN KABUPATEN OGAN KOMERING ULU
BERDASARKAN JENIS KELAMIN

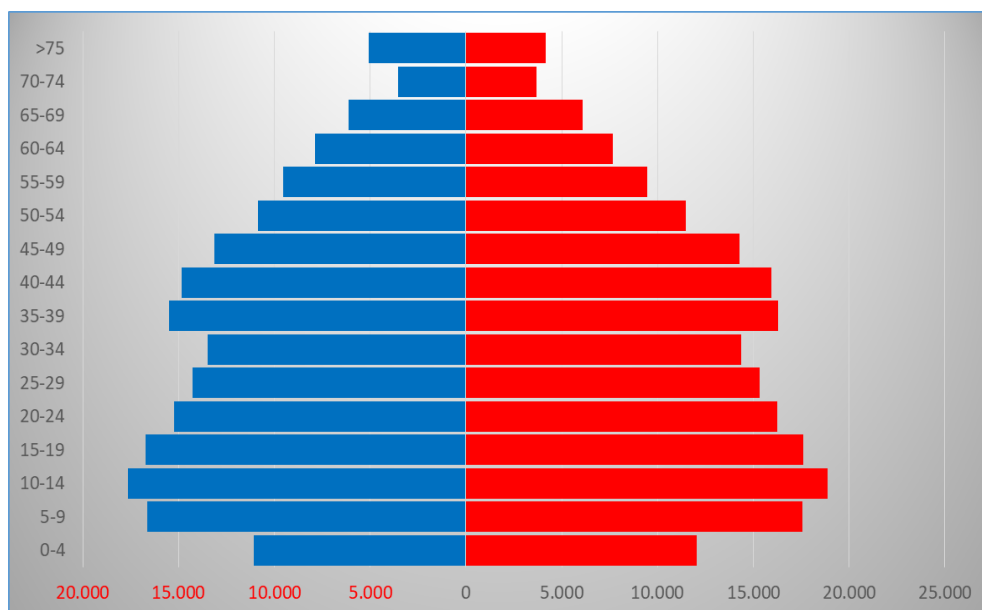
NO	KECAMATAN	JUMLAH PENDUDUK		
		LAKI	PEREMPUAN	JUMLAH
1	SOSOH BUAY RAYAP	7.652	7.095	14.747
2	PENGANDONAN	5.492	5.207	10.699
3	PENINJAUAN	17.462	16.516	33.978
4	BATURAJA BARAT	19.976	19.440	39.416
5	BATURAJA TIMUR	57.803	56.942	114.745
6	ULU OGAN	4.640	4.310	8.950
7	SEMIDANG AJI	15.968	14.643	30.611
8	LUBUK BATANG	18.310	17.330	35.640
9	LENGKITI	14.065	12.722	26.787
10	SINAR PENINJAUAN	12.013	11.387	23.400
11	LUBUK RAJA	16.432	15.668	32.100
12	MUARA JAYA	4.057	3.794	7.851
13	KEDATON PENINJAUAN RAYA	7.111	6.614	13.725
	JUMLAH	200.981	191.668	392.649



TABEL 2.2

REKAPITULASI DATA KEPENDUDUKAN KABUPATEN OGAN KOMERING ULU
BERDASARKAN KELOMPOK UMUR DAN JENIS KELAMIN

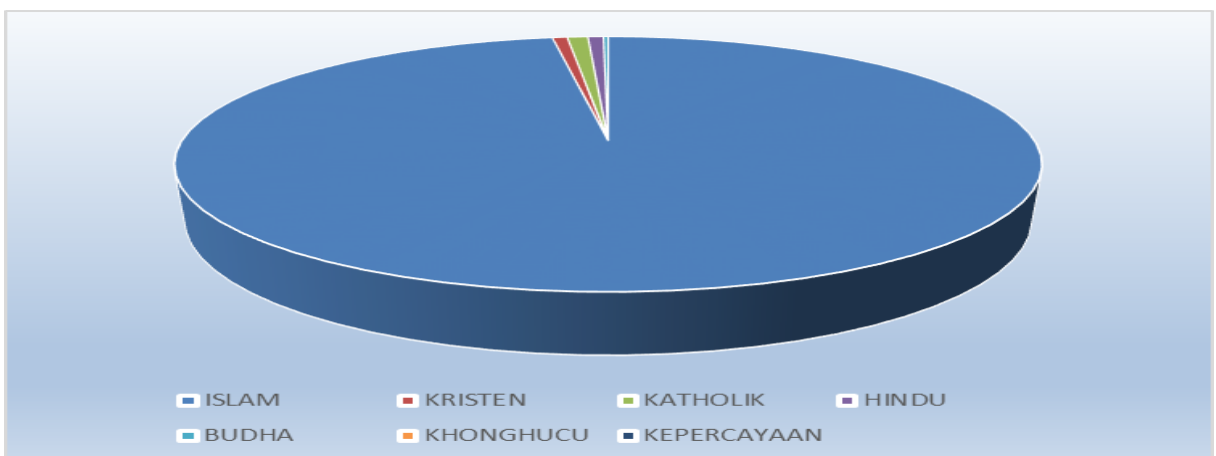
KELOMPOK UMUR	JENIS KELAMIN		JUMLAH PENDUDUK
	LAKI-LAKI	PEREMPUAN	
0-4	12.042	11.088	23.130
5-9	17.541	16.635	34.176
10-14	18.865	17.631	36.496
15-19	17.602	16.744	34.346
20-24	16.230	15.247	31.477
25-29	15.315	14.273	29.588
30-34	14.346	13.496	27.842
35-39	16.274	15.484	31.758
40-44	15.935	14.846	30.781
45-49	14.296	13.154	27.450
50-54	11.484	10.866	22.350
55-59	9.457	9.559	19.016
60-64	7.662	7.884	15.546
65-69	6.072	6.142	12.214
70-74	3.693	3.552	7.245
>=75	4.167	5.067	9.234
TOTAL	200.981	191.668	392.649



TABEL 2.3

REKAPITULASI DATA KEPENDUDUKAN KABUPATEN OGAN KOMERING ULU
BERDASARKAN AGAMA

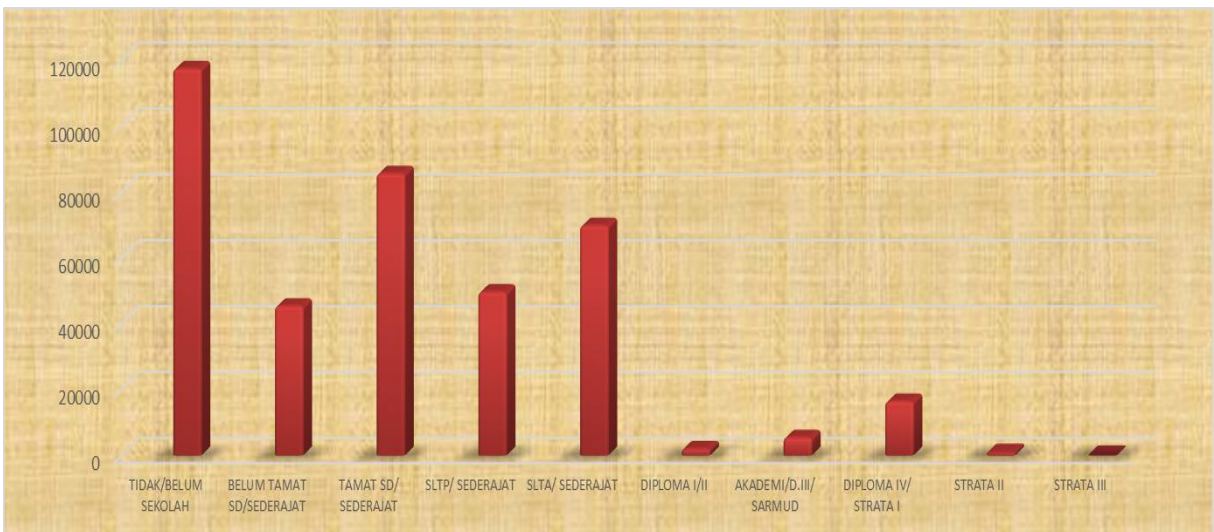
NO	KECAMATAN	ISLAM	KRISTEN	KATHOLIK	HINDU	BUDHA	KHONGHUCU	KEPERCAYAAN
1	SOSOH BUAY RAYAP	14.657	38	40	12	-	-	-
2	PENGANDONAN	10.699	-	-	-	-	-	-
3	PENINJAUAN	32.236	161	58	1.519	4	-	-
4	BATURAJA BARAT	37.915	401	1.073	3	24	-	-
5	BATURAJA TIMUR	110.754	1.157	1.998	47	789	-	-
6	ULU OGAN	8.949	1	-	-	-	-	-
7	SEMIDANG AJI	29.981	28	1	601	-	-	-
8	LUBUK BATANG	35.181	118	57	284	-	-	-
9	LENGKITI	26.779	6	1	1	-	-	-
10	SINAR PENINJAUAN	22.941	165	126	168	-	-	-
11	LUBUK RAJA	31.330	533	230	5	2	-	-
12	MUARA JAYA	7.851	-	-	-	-	-	-
13	KEDATON PENINJAUAN RAYA	13.652	3	1	69	-	-	-
	JUMLAH	382.925	2.611	3.585	2.709	819	-	-



TABEL 2.4

REKAPITULASI DATA KEPENDUDUKAN KABUPATEN OGAN KOMERING ULU
BERDASARKAN PENDIDIKAN

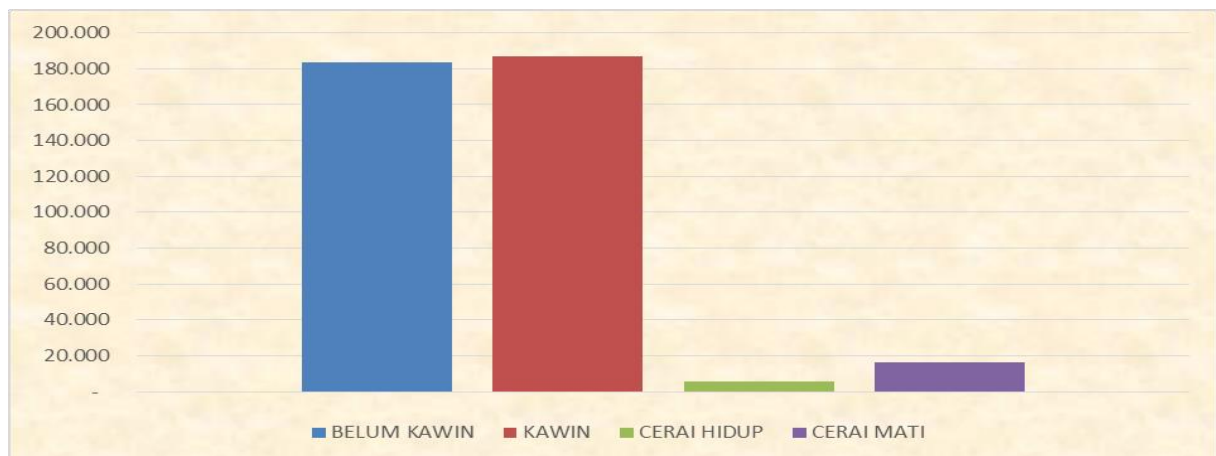
NO	KECAMATAN	TIDAK/BELUM SEKOLAH	BELUM TAMAT SD/SEDERAJAT	TAMAT SD/SEDERAJAT	SLTP/SEDERAJAT	SLTA/SEDERAJAT	DIPLOMA I/II	AKADEMI/D.III/SARMUD	DIPLOMA IV/STRATA I	STRATA II	STRATA III
1	SOSOH BUAY RAYAP	5.114	1.771	3.846	1.848	1.913	30	84	135	5	1
2	PENGANDONAN	3.191	1.261	2.448	1.372	2.031	42	88	253	13	-
3	PENINJAUAN	11.354	3.003	8.944	4.439	5.111	107	289	711	18	2
4	BATURAJA BARAT	10.763	4.236	7.424	5.526	9.122	215	579	1.496	54	1
5	BATURAJA TIMUR	28.816	15.280	15.342	12.744	27.204	994	3.189	10.411	745	20
6	ULU OGAN	2.821	1.196	2.567	1.140	1.052	23	32	115	4	-
7	SEMDANG AJI	10.885	3.354	7.830	3.560	4.293	102	155	417	15	-
8	LUBUK BATANG	11.532	4.219	9.403	4.477	5.015	82	237	651	21	3
9	LENGKITI	8.769	3.212	7.935	3.150	3.152	75	166	319	9	-
10	SINAR PENINJAUAN	7.484	2.233	6.326	3.836	2.743	88	156	522	11	1
11	LUBUK RAJA	9.554	3.241	7.440	4.907	5.315	159	351	1.087	43	3
12	MUARA JAYA	2.773	944	1.857	956	1.166	25	31	96	1	2
13	KEDATON PENINJAUAN RAYA	4.366	1.416	4.226	1.693	1.701	34	82	204	3	-
JUMLAH		117.422	45.366	85.588	49.648	69.818	1.976	5.439	16.417	942	33



TABEL 2.5

REKAPITULASI DATA KEPENDUDUKAN KABUPATEN OGAN KOMERING ULU
BERDASARKAN STATUS PERKAWINAN

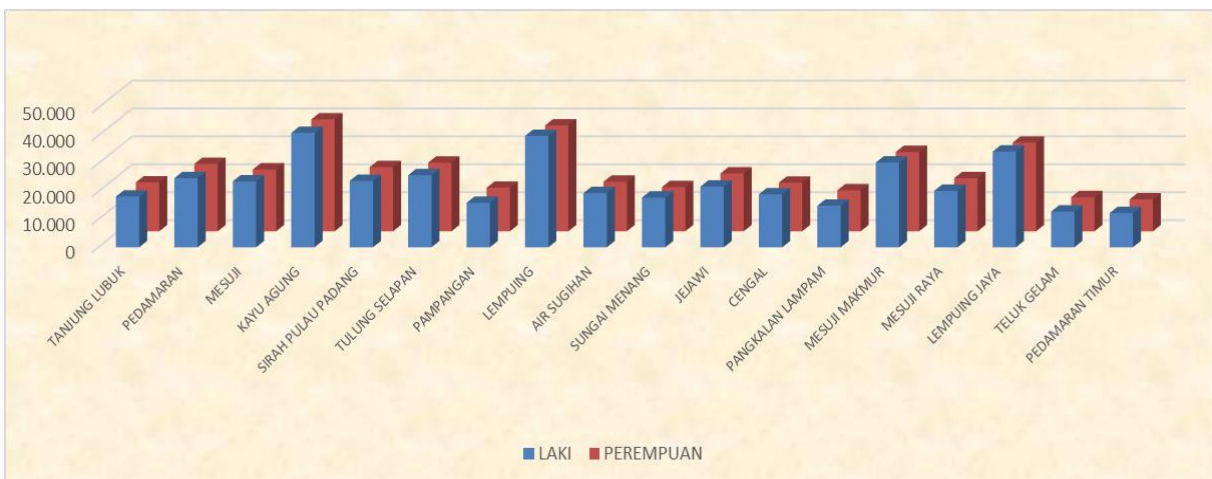
NO	KECAMATAN	BELUM KAWIN	KAWIN	CERAI HIDUP	CERAI MATI
1	SOSOH BUAY RAYAP	6.815	7.049	184	699
2	PENGANDONAN	4.876	5.087	137	599
3	PENINJAUAN	16.132	16.282	344	1.220
4	BATURAJA BARAT	18.640	18.214	740	1.822
5	BATURAJA TIMUR	55.214	52.834	2.125	4.572
6	ULU OGAN	4.040	4.319	156	435
7	SEMIDANG AJI	14.545	14.214	408	1.444
8	LUBUK BATANG	16.794	17.068	460	1.318
9	LENGKITI	12.278	13.101	258	1.150
10	SINAR PENINJAUAN	10.220	12.020	289	871
11	LUBUK RAJA	14.122	16.206	525	1.247
12	MUARA JAYA	3.645	3.742	103	361
13	KEDATON PENINJAUAN RAYA	6.357	6.684	132	552
	JUMLAH	183.678	186.820	5.861	16.290



TABEL 3.1

REKAPITULASI DATA KEPENDUDUKAN KABUPATEN OGAN KOMERING ILIR
BERDASARKAN JENIS KELAMIN

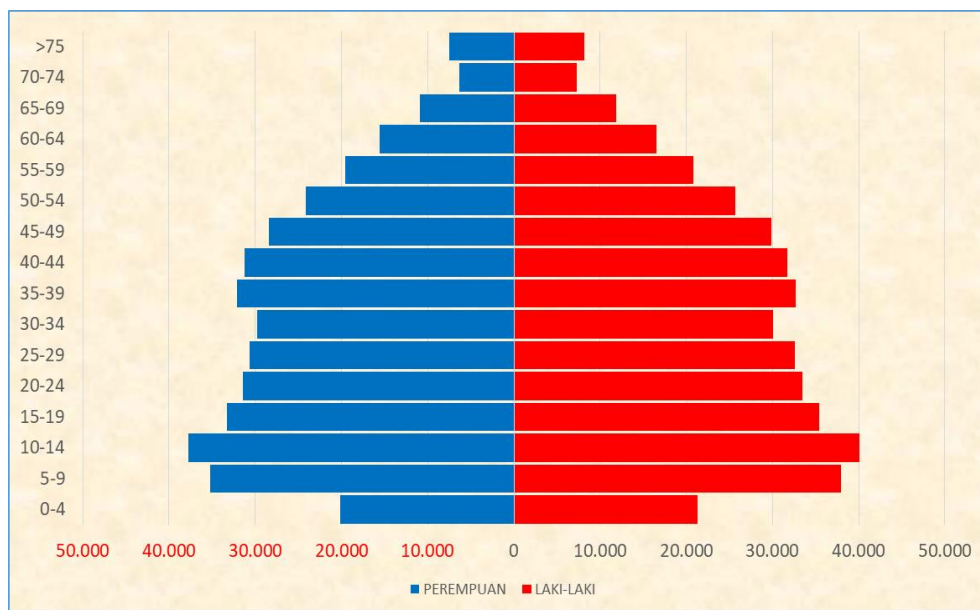
NO	KECAMATAN	JUMLAH PENDUDUK		
		LAKI	PEREMPUAN	JUMLAH
1	TANJUNG LUBUK	18.146	17.492	35.638
2	PEDAMARAN	24.738	24.110	48.848
3	MESUJI	23.611	22.162	45.773
4	KAYU AGUNG	40.982	40.075	81.057
5	SIRAH PULAU PADANG	23.770	22.979	46.749
6	TULUNG SELAPAN	25.830	24.581	50.411
7	PAMPANGAN	15.939	15.598	31.537
8	LEMPUING	39.894	37.890	77.784
9	AIR SUGIHAN	19.406	17.751	37.157
10	SUNGAI MENANG	17.804	15.828	33.632
11	JEJAWI	21.725	20.705	42.430
12	CENGAL	18.963	17.405	36.368
13	PANGKALAN LAMPAM	14.889	14.671	29.560
14	MESUJI MAKMUR	30.342	28.404	58.746
15	MESUJI RAYA	20.222	18.999	39.221
16	LEMPUING JAYA	34.277	31.758	66.035
17	TELUK GELAM	12.776	12.203	24.979
18	PEDAMARAN TIMUR	12.271	11.431	23.702
	JUMLAH	415.585	394.042	809.627



TABEL 3.2

REKAPITULASI DATA KEPENDUDUKAN KABUPATEN OGAN KOMERING ILIR
BERDASARKAN KELOMPOK UMUR DAN JENIS KELAMIN

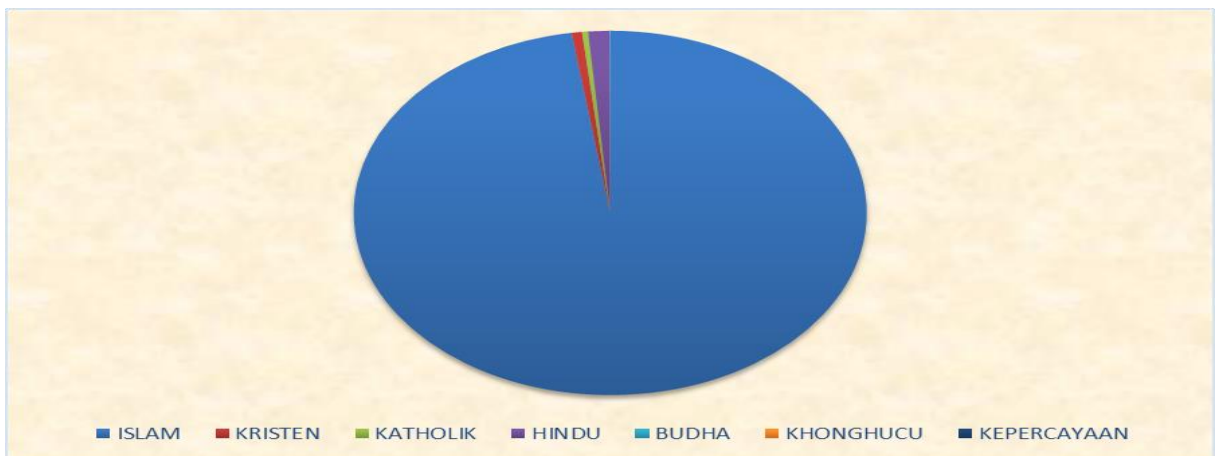
KELOMPOK UMUR	JENIS KELAMIN		JUMLAH PENDUDUK
	LAKI-LAKI	PEREMPUAN	
0-4	21.308	20.109	41.417
5-9	37.937	35.253	73.190
10-14	40.127	37.743	77.870
15-19	35.420	33.257	68.677
20-24	33.438	31.394	64.832
25-29	32.619	30.689	63.308
30-34	30.107	29.758	59.865
35-39	32.660	32.075	64.735
40-44	31.684	31.225	62.909
45-49	29.888	28.425	58.313
50-54	25.722	24.158	49.880
55-59	20.826	19.606	40.432
60-64	16.499	15.547	32.046
65-69	11.897	10.942	22.839
70-74	7.302	6.361	13.663
>=75	8.151	7.500	15.651
TOTAL	415.585	394.042	809.627



TABEL 3.3

REKAPITULASI DATA KEPENDUDUKAN KABUPATEN OGAN KOMERING ILIR
BERDASARKAN AGAMA

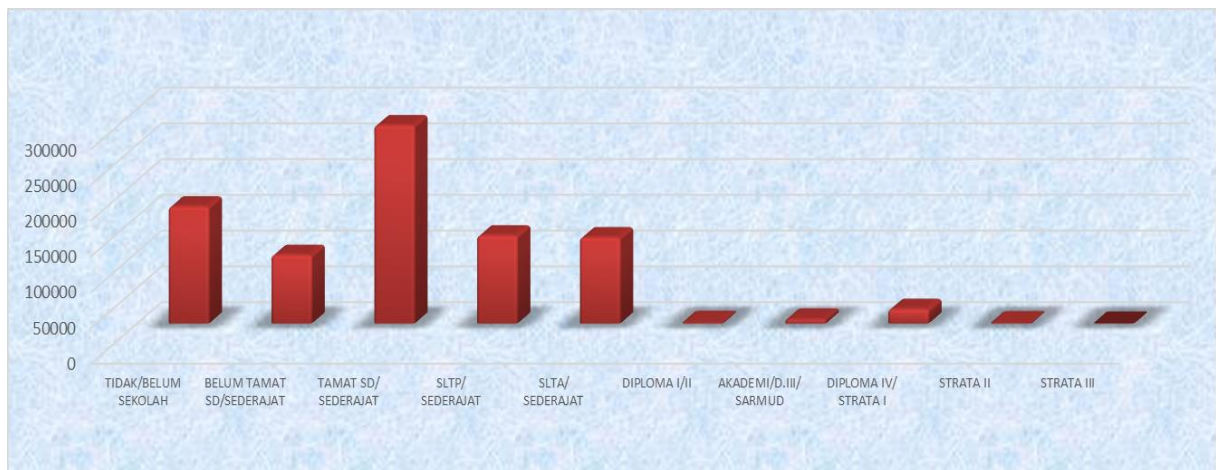
NO	KECAMATAN	ISLAM	KRISTEN	KATHOLIK	HINDU	BUDHA	KHONGHUCU	KEPERCAYAAN
1	TANJUNG LUBUK	35.628	4	4	2	-	-	-
2	PEDAMARAN	48.731	73	15	26	2	-	1
3	MESUJI	43.999	333	190	1.244	7	-	-
4	KAYU AGUNG	80.462	349	47	7	191	1	-
5	SIRAH PULAU PADANG	46.745	1	1	1	-	-	1
6	TULUNG SELAPAN	50.391	20	-	-	-	-	-
7	PAMPANGAN	31.501	1	-	35	-	-	-
8	LEMPUING	75.210	905	559	1.068	42	-	-
9	AIR SUGIHAN	36.635	404	103	15	-	-	-
10	SUNGAI MENANG	32.884	417	118	213	-	-	-
11	JEJAWI	42.410	19	1	-	-	-	-
12	CENGAL	36.343	8	6	11	-	-	-
13	PANGKALAN LAMPAM	29.553	7	-	-	-	-	-
14	MESUJI MAKMUR	54.816	1.088	990	1.807	39	-	6
15	MESUJI RAYA	36.655	482	332	1.752	-	-	-
16	LEMPUING JAYA	60.159	815	576	4.434	51	-	-
17	TELUK GELAM	24.546	213	56	164	-	-	-
18	PEDAMARAN TIMUR	23.466	112	67	15	42	-	-
	JUMLAH	790.134	5.251	3.065	10.794	374	1	8



TABEL 3.4

REKAPITULASI DATA KEPENDUDUKAN KABUPATEN OGAN KOMERING ILIR
BERDASARKAN PENDIDIKAN

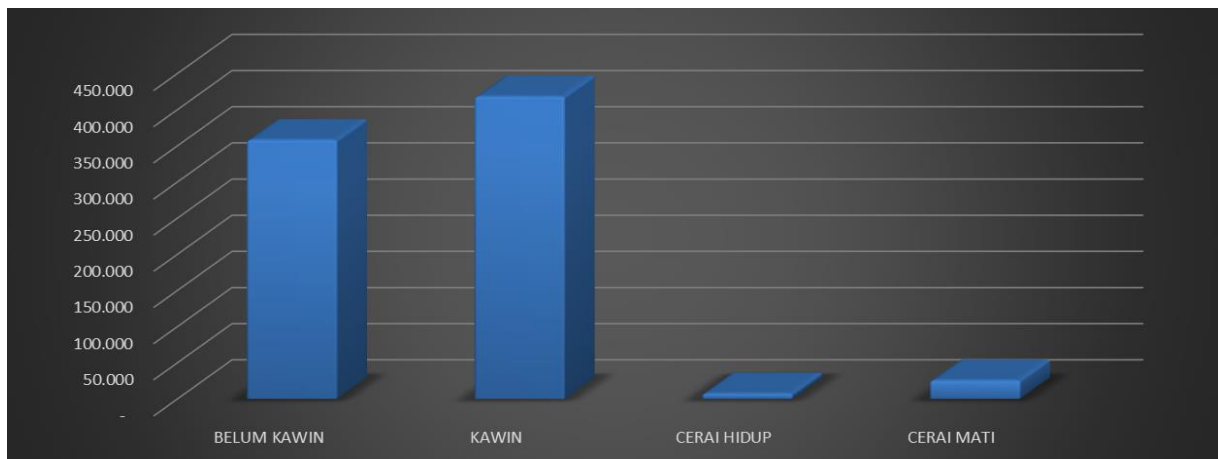
NO	KECAMATAN	TIDAK/BELUM SEKOLAH	BELUM TAMAT SD/SEDERAJAT	TAMAT SD/ SEDERAJAT	SLTP/ SEDERAJAT	SLTA/ SEDERAJAT	DIPLOMA I/II	AKADEMI/D.III/ SARMUD	DIPLOMA IV/ STRATA I	STRATA II	STRATA III
1	TANJUNG LUBUK	5.936	4.014	9.851	8.261	6.441	72	237	789	36	1
2	PEDAMARAN	10.471	6.222	15.636	6.252	8.550	99	482	1.094	42	-
3	MESUJI	8.978	5.139	14.756	7.953	7.343	120	269	1.174	41	-
4	KAYU AGUNG	15.926	10.114	19.496	10.503	17.372	266	1.560	5.377	431	12
5	SIRAH PULAU PADANG	8.331	5.320	16.254	7.272	7.984	92	372	1.084	39	1
6	TULUNG SELAPAN	11.977	6.385	18.810	6.113	5.765	97	330	910	18	6
7	PAMPANGAN	6.393	3.786	12.801	3.690	3.802	49	207	792	15	2
8	LEMPUING	14.925	9.034	23.381	14.302	13.309	143	577	2.029	81	3
9	AIR SUGIHAN	7.541	4.529	13.980	5.531	4.610	91	188	653	33	1
10	SUNGAI MENANG	7.097	4.104	12.993	4.685	4.196	45	153	345	11	3
11	JEJAWI	8.554	4.721	18.539	5.116	4.733	41	178	534	14	-
12	CENGAL	8.926	4.954	16.101	3.176	2.665	39	151	354	2	-
13	PANGKALAN LAMPAM	6.269	3.471	12.455	3.185	3.105	72	261	735	7	-
14	MESUJI MAKMUR	11.249	6.957	20.770	10.874	7.298	86	261	1.210	41	-
15	MESUJI RAYA	7.874	4.373	12.669	6.816	6.091	81	252	1.019	45	1
16	LEMPUING JAYA	13.507	7.273	22.622	11.655	9.254	135	304	1.217	64	4
17	TELUK GELAM	4.679	2.751	7.338	4.189	5.029	55	218	693	26	1
18	PEDAMARAN TIMUR	4.992	2.790	8.806	3.529	3.048	23	114	391	9	-
	JUMLAH	163.625	95.937	277.258	123.102	120.595	1.606	6.114	20.400	955	35



TABEL 3.5

REKAPITULASI DATA KEPENDUDUKAN KABUPATEN OGAN KOMERING ILIR
BERDASARKAN STATUS PERKAWINAN

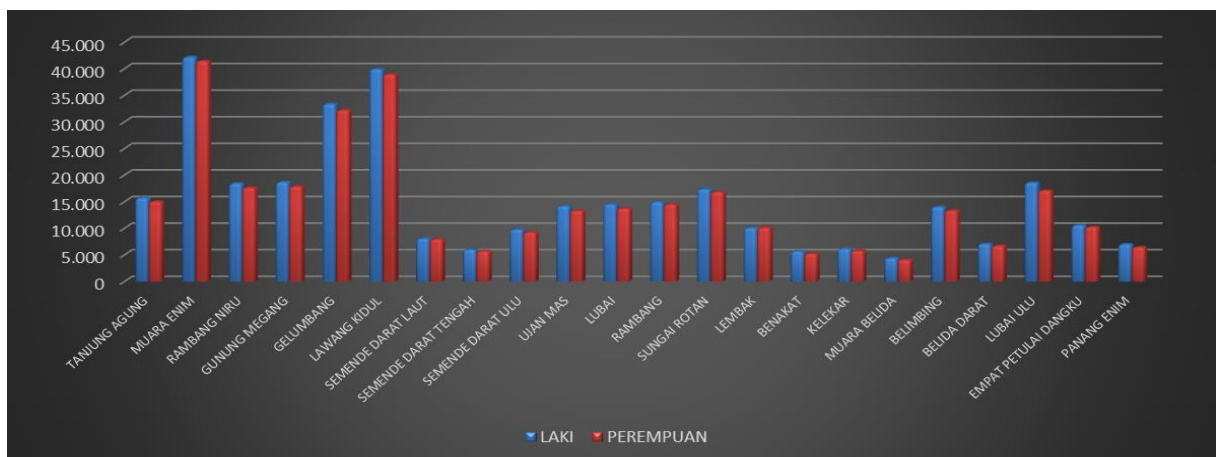
NO	KECAMATAN	BELUM KAWIN	KAWIN	CERAI HIDUP	CERAI MATI
1	TANJUNG LUBUK	17.004	16.759	206	1.669
2	PEDAMARAN	23.701	22.732	402	2.013
3	MESUJI	19.485	24.487	453	1.348
4	KAYU AGUNG	39.272	36.926	1.377	3.482
5	SIRAH PULAU PADANG	19.887	24.107	831	1.924
6	TULUNG SELAPAN	23.405	25.516	349	1.141
7	PAMPANGAN	13.695	16.402	243	1.197
8	LEMPUING	32.854	42.218	661	2.051
9	AIR SUGIHAN	15.540	20.356	222	1.039
10	SUNGAI MENANG	14.564	18.169	203	696
11	JEJAWI	18.924	21.508	305	1.693
12	CENGAL	16.572	18.905	168	723
13	PANGKALAN LAMPAM	12.704	15.734	211	911
14	MESUJI MAKMUR	24.669	32.181	426	1.470
15	MESUJI RAYA	16.649	21.209	335	1.028
16	LEMPUING JAYA	27.799	36.009	568	1.659
17	TELUK GELAM	11.370	12.254	287	1.068
18	PEDAMARAN TIMUR	10.111	12.803	227	561
	JUMLAH	358.205	418.275	7.474	25.673



TABEL 4.1

REKAPITULASI DATA KEPENDUDUKAN KABUPATEN MUARA ENIM
BERDASARKAN JENIS KELAMIN

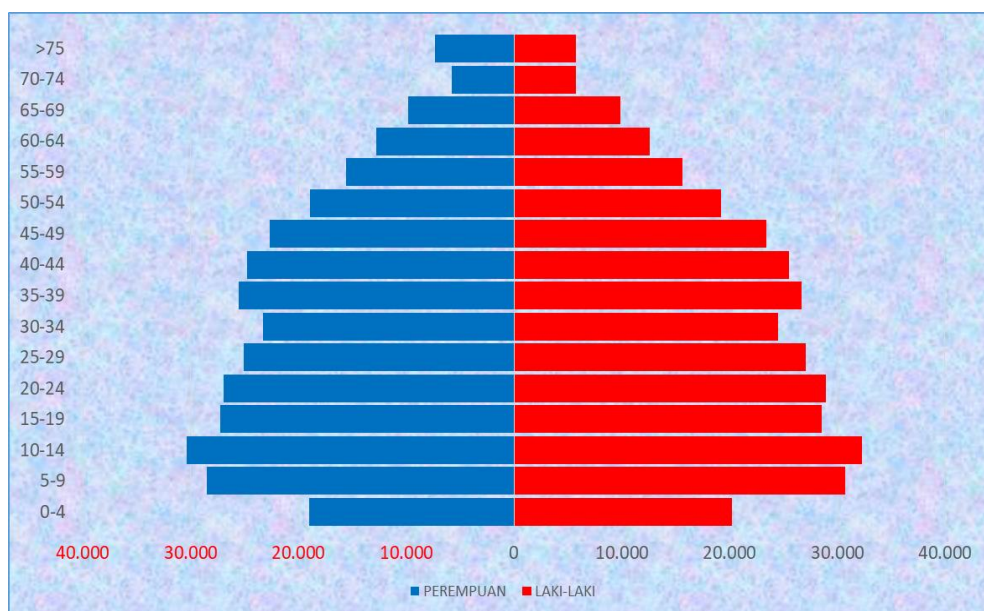
NO	KECAMATAN	JUMLAH PENDUDUK		
		LAKI	PEREMPUAN	JUMLAH
1	TANJUNG AGUNG	15.723	15.033	30.756
2	MUARA ENIM	42.190	41.443	83.633
3	RAMBANG NIRU	18.438	17.658	36.096
4	GUNUNG MEGANG	18.700	17.867	36.567
5	GELUMBANG	33.396	32.217	65.613
6	LAWANG KIDUL	39.955	38.938	78.893
7	SEMENDE DARAT LAUT	8.104	7.943	16.047
8	SEMENDE DARAT TENGAH	6.010	5.690	11.700
9	SEMENDE DARAT ULU	9.791	9.261	19.052
10	UJAN MAS	14.182	13.306	27.488
11	LUBAI	14.542	13.760	28.302
12	RAMBANG	14.956	14.498	29.454
13	SUNGAI ROTAN	17.359	16.834	34.193
14	LEMBAK	10.103	10.139	20.242
15	BENAKAT	5.674	5.230	10.904
16	KELEKAR	6.185	5.815	12.000
17	MUARA BELIDA	4.411	4.101	8.512
18	BELIMBING	14.026	13.323	27.349
19	BELIDA DARAT	7.078	6.714	13.792
20	LUBAI ULU	18.573	17.084	35.657
21	EMPAT PETULAI DANGKU	10.585	10.237	20.822
22	PANANG ENIM	7.009	6.452	13.461
	JUMLAH	336.990	323.543	660.533



TABEL 4.2

REKAPITULASI DATA KEPENDUDUKAN KABUPATEN MUARA ENIM
BERDASARKAN KELOMPOK UMUR DAN JENIS KELAMIN

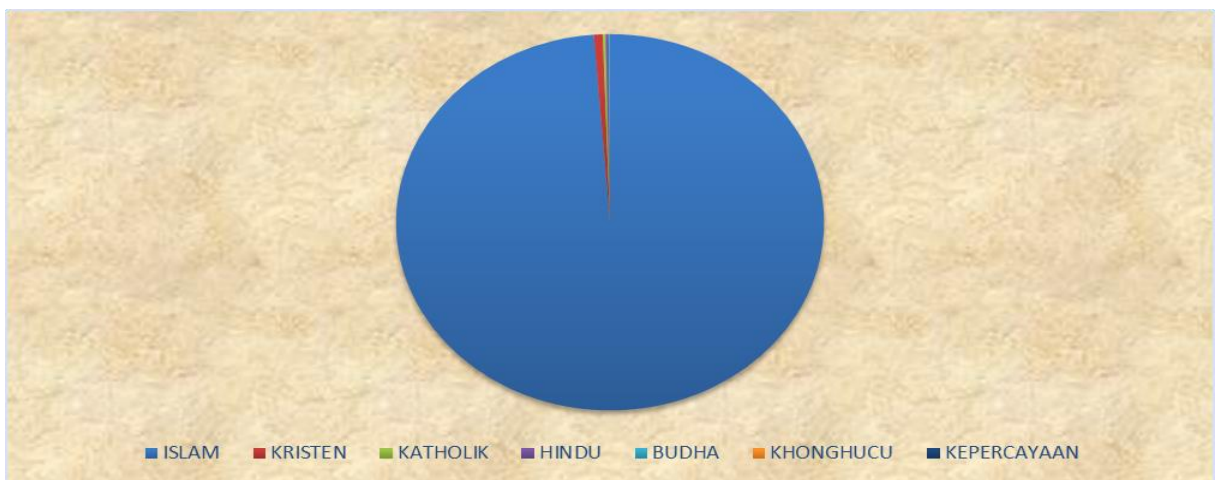
KELOMPOK UMUR	JENIS KELAMIN		JUMLAH PENDUDUK
	LAKI-LAKI	PEREMPUAN	
0-4	20.208	19.005	39.213
5-9	30.739	28.512	59.251
10-14	32.322	30.344	62.666
15-19	28.587	27.268	55.855
20-24	28.934	26.942	55.876
25-29	27.090	25.071	52.161
30-34	24.510	23.252	47.762
35-39	26.669	25.529	52.198
40-44	25.530	24.775	50.305
45-49	23.406	22.691	46.097
50-54	19.252	18.945	38.197
55-59	15.665	15.598	31.263
60-64	12.607	12.762	25.369
65-69	9.901	9.803	19.704
70-74	5.783	5.748	11.531
>=75	5.787	7.298	13.085
TOTAL	336.990	323.543	660.533



TABEL 4.3

**REKAPITULASI DATA KEPENDUDUKAN KABUPATEN MUARA ENIM
BERDASARKAN AGAMA**

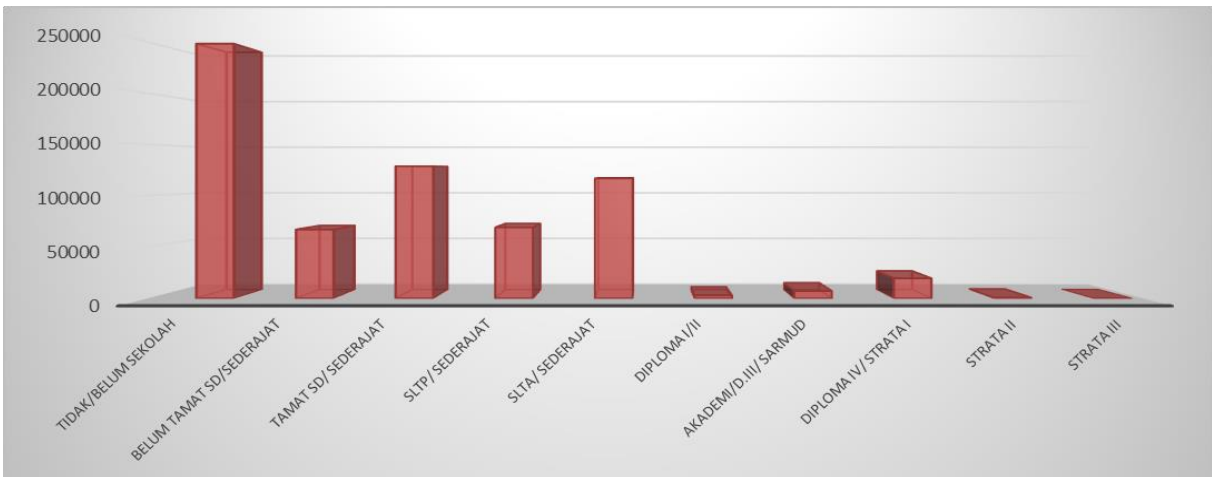
NO	KECAMATAN	ISLAM	KRISTEN	KATHOLIK	HINDU	BUDHA	KHONGHUCU	KEPERCAYAAN
1	TANJUNG AGUNG	30.677	71	8	-	-	-	-
2	MUARA ENIM	81.729	1.109	212	6	577	-	-
3	RAMBANG NIRU	35.108	155	76	738	19	-	-
4	GUNUNG MEGANG	36.198	300	68	-	1	-	-
5	GELUMBANG	64.968	437	162	32	14	-	-
6	LAWANG KIDUL	77.156	1.236	401	10	90	-	-
7	SEMENDE DARAT LAUT	16.046	1	-	-	-	-	-
8	SEMENDE DARAT TENGAH	11.699	1	-	-	-	-	-
9	SEMENDE DARAT ULU	19.052	-	-	-	-	-	-
10	UJAN MAS	27.013	61	409	5	-	-	-
11	LUBAI	27.671	39	12	580	-	-	-
12	RAMBANG	29.382	48	16	8	-	-	-
13	SUNGAI ROTAN	34.177	10	1	3	2	-	-
14	LEMBAK	19.959	274	8	1	-	-	-
15	BENAKAT	10.903	-	-	1	-	-	-
16	KELEKAR	11.985	11	4	-	-	-	-
17	MUARA BELIDA	8.454	12	1	24	21	-	-
18	BELIMBING	27.288	55	2	3	1	-	-
19	BELIDA DARAT	13.791	1	-	-	-	-	-
20	LUBAI ULU	35.161	373	59	62	2	-	-
21	EMPAT PETULAI DANGKU	20.672	127	23	-	-	-	-
22	PANANG ENIM	13.456	5	-	-	-	-	-
JUMLAH		652.545	4.326	1.462	1.473	727	-	-



TABEL 4.4

REKAPITULASI DATA KEPENDUDUKAN KABUPATEN MUARA ENIM
BERDASARKAN PENDIDIKAN

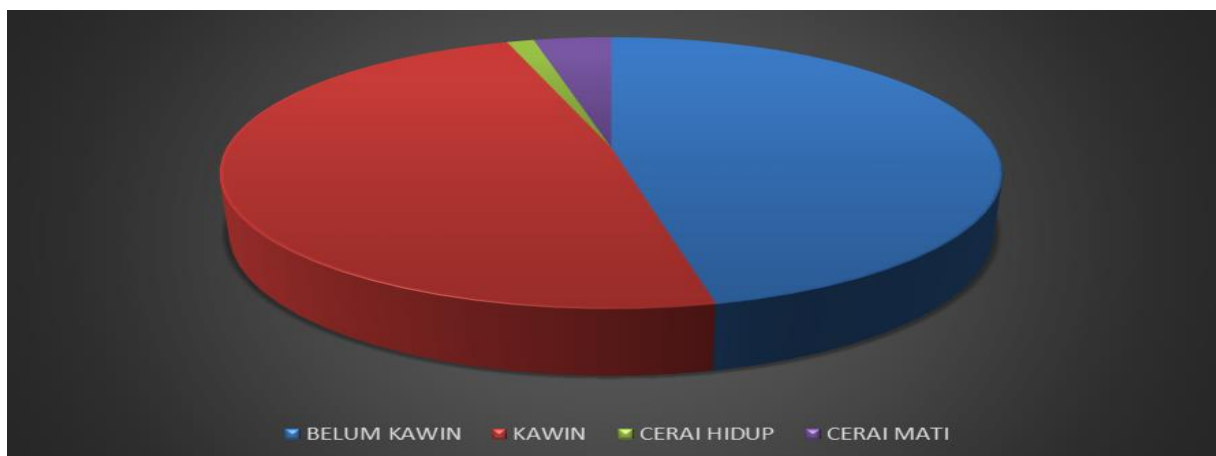
NO	KECAMATAN	TIDAK/BELUM SEKOLAH	BELUM TAMAT SD/SEDERAJAT	TAMAT SD/SEDERAJAT	SLTP/SEDERAJAT	SLTA/SEDERAJAT	DIPLOMA I/II	AKADEMI/D.III/ SARMUD	DIPLOMA IV/ STRATA I	STRATA II	STRATA III
1	TANJUNG AGUNG	10.919	3.366	7.679	3.245	4.838	79	180	440	8	2
2	MUARA ENIM	28.160	5.839	8.905	8.526	22.337	692	1.998	6.742	428	6
3	RAMBANG NIRU	13.281	4.242	6.448	4.027	6.709	148	476	742	22	1
4	GUNUNG MEGANG	14.983	3.649	7.069	4.046	5.821	159	210	616	11	3
5	GELUMBANG	21.095	7.613	15.823	7.546	11.000	225	642	1.578	89	2
6	LAWANG KIDUL	26.680	5.410	8.195	8.360	23.689	583	1.830	3.993	148	5
7	SEMENDE DARAT LAUT	5.985	1.762	3.286	1.823	2.517	122	133	414	5	-
8	SEMENDE DARAT TENGAH	4.464	1.879	2.191	1.214	1.468	92	105	281	6	-
9	SEMENDE DARAT ULU	8.979	1.668	3.404	1.946	2.477	79	99	393	7	-
10	UJAN MAS	10.951	2.810	4.925	2.972	4.993	88	187	542	17	3
11	LUBAI	12.724	3.258	5.621	2.536	3.435	102	184	428	12	2
12	RAMBANG	11.171	3.830	6.833	3.046	3.488	116	257	703	8	2
13	SUNGAI ROTAN	13.803	4.769	9.035	3.093	2.953	70	109	348	10	3
14	LEMBAK	7.273	2.431	5.183	2.069	2.799	70	124	291	2	-
15	BENAKAT	4.850	1.260	2.033	1.229	1.387	12	32	100	-	1
16	KELEKAR	5.114	1.117	2.777	1.179	1.421	42	76	268	6	-
17	MUARA BELIDA	3.239	894	2.943	682	648	9	25	70	-	2
18	BELIMBING	12.244	2.303	5.650	2.798	3.757	64	132	394	5	2
19	BELIDA DARAT	5.153	1.622	3.681	1.305	1.627	53	93	257	1	-
20	LUBAI ULU	14.682	4.029	8.222	3.823	4.160	85	191	455	6	4
21	EMPAT PETULAI DANGKU	7.855	2.079	4.538	2.206	3.558	63	150	369	4	-
22	PANANG ENIM	4.381	1.258	4.265	1.488	1.786	43	53	181	4	2
	JUMLAH	247.986	67.088	128.706	69.159	116.868	2.996	7.286	19.605	799	40



TABEL 4.5

**REKAPITULASI DATA KEPENDUDUKAN KABUPATEN MUARA ENIM
BERDASARKAN STATUS PERKAWINAN**

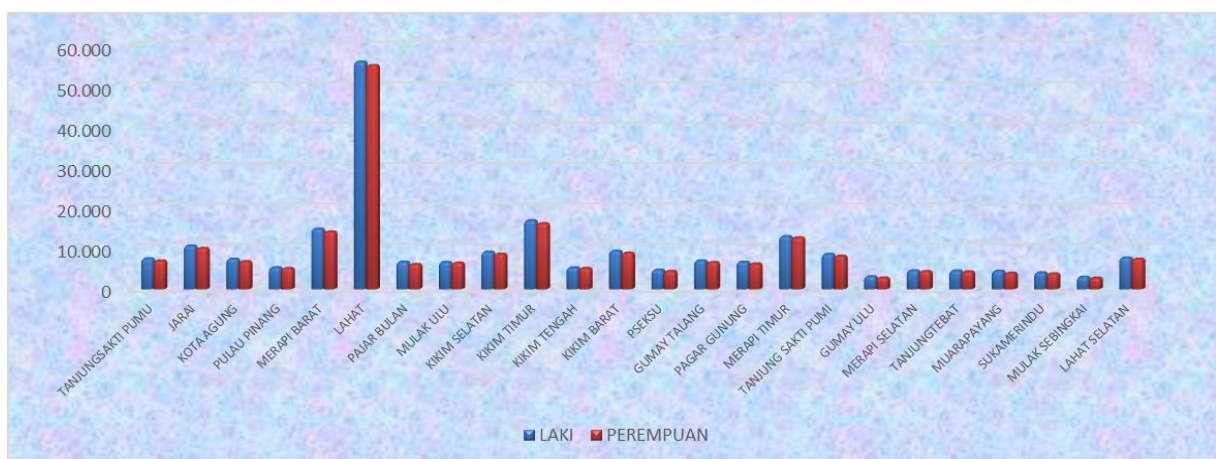
NO	KECAMATAN	BELUM KAWIN	KAWIN	CERAI HIDUP	CERAI MATI
1	TANJUNG AGUNG	13.971	14.779	575	1.431
2	MUARA ENIM	39.781	39.149	1.570	3.133
3	RAMBANG NIRU	15.597	18.638	397	1.464
4	GUNUNG MEGANG	17.568	17.022	488	1.489
5	GELUMBANG	29.836	32.296	817	2.664
6	LAWANG KIDUL	36.384	37.755	1.495	3.259
7	SEMENDE DARAT LAUT	7.394	7.810	258	585
8	SEMENDE DARAT TENGAH	5.603	5.570	118	409
9	SEMENDE DARAT ULU	9.504	8.840	131	577
10	UJAN MAS	13.050	12.864	394	1.180
11	LUBAI	13.609	13.562	196	935
12	RAMBANG	13.359	15.218	119	758
13	SUNGAI ROTAN	15.747	16.755	391	1.300
14	LEMBAK	8.676	10.406	346	814
15	BENAKAT	5.375	5.009	164	356
16	KELEKAR	5.664	5.900	89	347
17	MUARA BELIDA	3.879	4.228	62	343
18	BELIMBING	13.097	12.882	298	1.072
19	BELIDA DARAT	5.913	7.256	179	444
20	LUBAI ULU	17.122	17.320	225	990
21	EMPAT PETULAI DANGKU	9.740	9.891	262	929
22	PANANG ENIM	5.714	6.692	227	828
	JUMLAH	306.583	319.842	8.801	25.307



TABEL 5.1

REKAPITULASI DATA KEPENDUDUKAN KABUPATEN LAHAT
BERDASARKAN JENIS KELAMIN

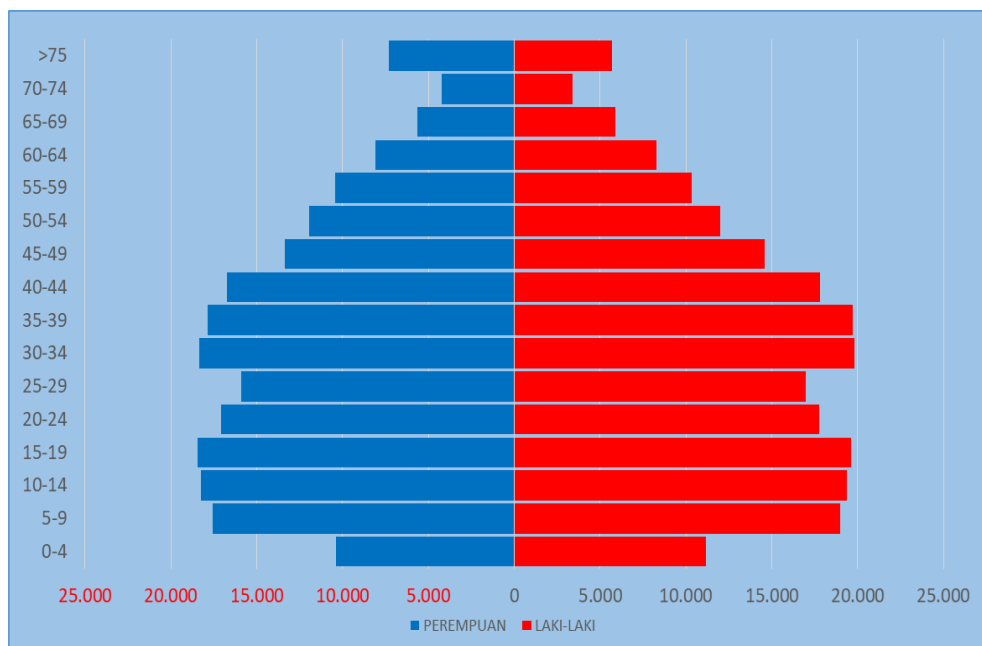
NO	KECAMATAN	JUMLAH PENDUDUK		
		LAKI	PEREMPUAN	JUMLAH
1	TANJUNGSAKTI PUMU	7.614	7.088	14.702
2	JARAI	10.791	10.196	20.987
3	KOTA AGUNG	7.526	6.921	14.447
4	PULAU PINANG	5.437	5.224	10.661
5	MERAPI BARAT	14.957	14.268	29.225
6	LAHAT	56.292	55.415	111.707
7	PAJAR BULAN	6.791	6.217	13.008
8	MULAK ULU	6.743	6.562	13.305
9	KIKIM SELATAN	9.285	8.759	18.044
10	KIKIM TIMUR	17.041	16.318	33.359
11	KIKIM TENGAH	5.375	5.236	10.611
12	KIKIM BARAT	9.495	9.037	18.532
13	PSEKSU	4.828	4.490	9.318
14	GUMAY TALANG	7.113	6.702	13.815
15	PAGAR GUNUNG	6.780	6.370	13.150
16	MERAPI TIMUR	13.123	12.815	25.938
17	TANJUNG SAKTI PUMI	8.720	8.254	16.974
18	GUMAY ULU	3.212	2.879	6.091
19	MERAPI SELATAN	4.657	4.461	9.118
20	TANJUNGTEBAT	4.626	4.395	9.021
21	MUARAPAYANG	4.557	4.066	8.623
22	SUKAMERINDU	4.151	3.889	8.040
23	MULAK SEBINGKAI	3.084	2.848	5.932
24	LAHAT SELATAN	7.818	7.525	15.343
	JUMLAH	230.016	219.935	449.951



TABEL 5.2

REKAPITULASI DATA KEPENDUDUKAN KABUPATEN LAHAT
BERDASARKAN KELOMPOK UMUR DAN JENIS KELAMIN

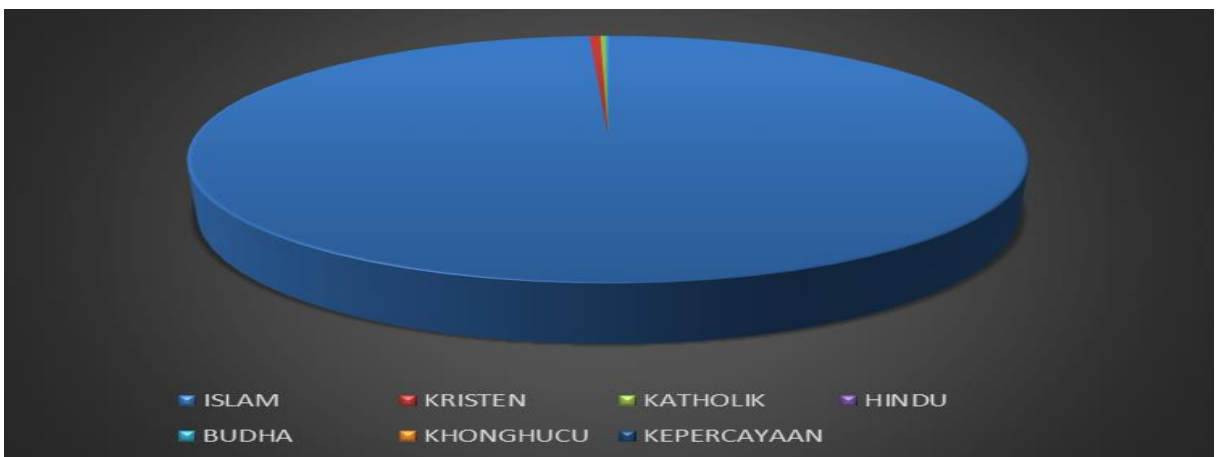
KELOMPOK UMUR	JENIS KELAMIN		JUMLAH PENDUDUK
	LAKI-LAKI	PEREMPUAN	
0-4	13.395	12.453	25.848
5-9	19.640	18.351	37.991
10-14	20.609	19.067	39.676
15-19	20.132	19.162	39.294
20-24	18.671	17.767	36.438
25-29	17.409	16.131	33.540
30-34	15.442	14.227	29.669
35-39	17.698	16.475	34.173
40-44	17.867	16.736	34.603
45-49	17.591	16.380	33.971
50-54	14.149	13.323	27.472
55-59	11.230	11.070	22.300
60-64	8.987	9.264	18.251
65-69	7.487	7.849	15.336
70-74	4.471	4.644	9.115
>=75	5.238	7.036	12.274
TOTAL	230.016	219.935	449.951



TABEL 5.3

**REKAPITULASI DATA KEPENDUDUKAN KABUPATEN LAHAT
BERDASARKAN AGAMA**

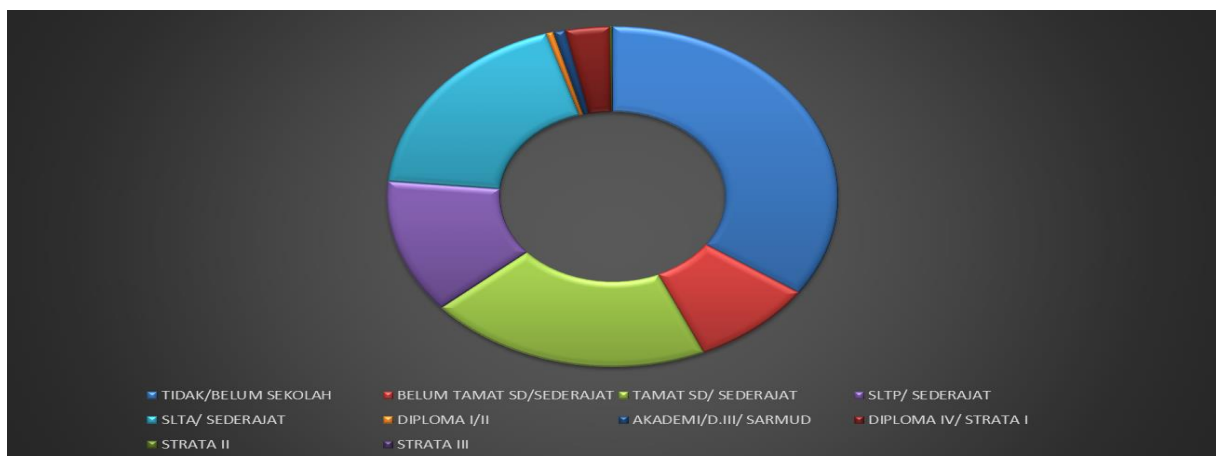
NO	KECAMATAN	ISLAM	KRISTEN	KATHOLIK	HINDU	BUDHA	KHONGHUCU	KEPERCAYAAN
1	TANJUNGSAKTI PUMU	14.691	-	11	-	-	-	-
2	JARAI	20.987	-	-	-	-	-	-
3	KOTA AGUNG	14.446	1	-	-	-	-	-
4	PULAUPINANG	10.633	26	2	-	-	-	-
5	MERAPI BARAT	29.167	51	4	3	-	-	-
6	LAHAT	109.331	1.258	580	9	527	1	1
7	PAJAR BULAN	13.005	2	1	-	-	-	-
8	MULAK ULU	13.304	1	-	-	-	-	-
9	KIKIM SELATAN	18.023	21	-	-	-	-	-
10	KIKIM TIMUR	33.046	230	83	-	-	-	-
11	KIKIM TENGAH	10.539	59	13	-	-	-	-
12	KIKIM BARAT	18.131	301	96	3	1	-	-
13	PSEKSU	9.314	-	4	-	-	-	-
14	GUMAY TALANG	13.749	55	11	-	-	-	-
15	PAGAR GUNUNG	13.145	3	1	1	-	-	-
16	MERAPI TIMUR	25.737	176	23	2	-	-	-
17	TANJUNG SAKTI PUMI	16.770	5	197	-	2	-	-
18	GUMAY ULU	6.086	-	5	-	-	-	-
19	MERAPI SELATAN	9.118	-	-	-	-	-	-
20	TANJUNGTEBAT	9.021	-	-	-	-	-	-
21	MUARAPAYANG	8.622	1	-	-	-	-	-
22	SUKAMERINDU	8.039	-	1	-	-	-	-
23	MULAK SEBINGKAI	5.932	-	-	-	-	-	-
24	LAHAT SELATAN	15.271	45	18	1	8	-	-
JUMLAH		446.107	2.235	1.050	19	538	1	1



TABEL 5.4

**REKAPITULASI DATA KEPENDUDUKAN KABUPATEN LAHAT
BERDASARKAN PENDIDIKAN**

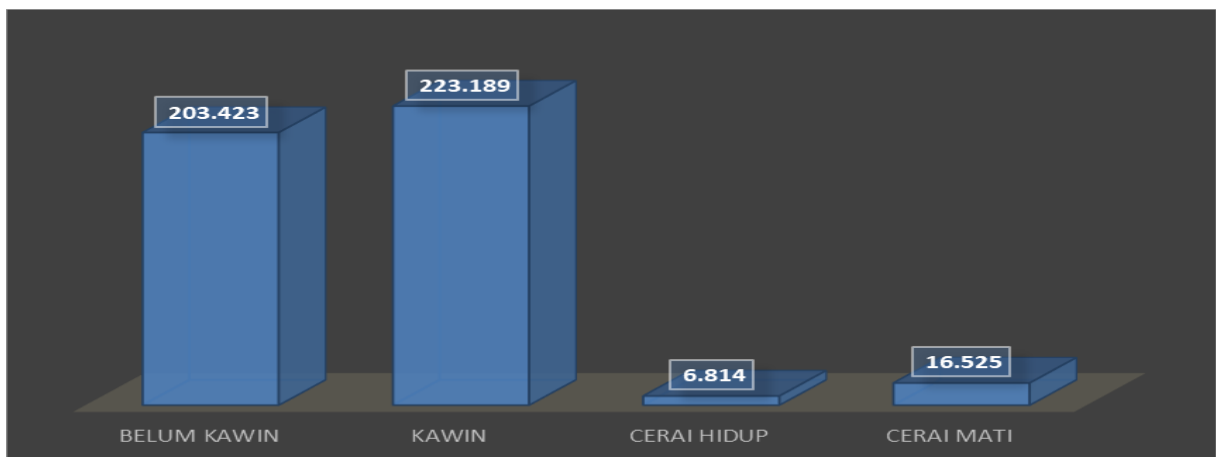
NO	KECAMATAN	TIDAK/BELUM SEKOLAH	BELUM TAMAT SD/SEDERAJAT	TAMAT SD/SEDERAJAT	SLTP/SEDERAJAT	SLTA/SEDERAJAT	DIPLOMA I/II	AKADEMI/D.III/ SARMUD	DIPLOMA IV/ STRATA I	STRATA II	STRATA III
1	TANJUNGSAKTI PUMU	5.065	1.647	3.218	2.074	2.353	36	60	244	5	-
2	JARAI	6.240	1.544	5.024	3.088	4.289	76	170	538	17	1
3	KOTA AGUNG	4.821	1.307	3.154	1.821	2.795	93	85	360	11	-
4	PULAUPINANG	3.634	870	1.862	1.426	2.332	52	109	360	15	1
5	MERAPI BARAT	11.282	2.319	5.340	3.692	5.640	146	185	610	11	-
6	LAHAT	37.765	9.044	13.843	12.467	27.246	1.063	1.995	7.685	592	7
7	PAJAR BULAN	3.946	985	2.879	2.067	2.739	35	79	267	10	1
8	MULAK ULU	4.598	1.213	3.455	1.728	2.018	42	48	200	1	2
9	KIKIM SELATAN	6.527	1.841	4.824	2.090	2.442	48	69	201	2	-
10	KIKIM TIMUR	11.865	3.167	7.361	4.580	5.438	117	145	664	17	5
11	KIKIM TENGAH	3.821	1.104	2.694	1.309	1.449	33	35	161	5	-
12	KIKIM BARAT	6.593	2.364	4.646	2.350	2.206	49	54	264	6	-
13	PSEKSU	3.411	1.087	2.490	930	1.222	35	33	107	3	-
14	GUMAY TALANG	5.220	1.330	3.111	1.812	1.993	40	81	223	4	1
15	PAGAR GUNUNG	4.245	1.099	3.936	1.755	1.829	49	46	188	3	-
16	MERAPI TIMUR	9.469	2.153	5.660	3.606	4.416	85	143	391	15	-
17	TANJUNG SAKTI PUMI	5.958	1.532	3.435	2.322	3.173	99	98	345	8	4
18	GUMAY ULU	2.112	508	1.748	833	783	22	25	60	-	-
19	MERAPI SELATAN	3.505	914	2.167	1.083	1.287	16	38	104	4	-
20	TANJUNGTEBAT	2.846	817	2.082	1.257	1.743	34	43	198	1	-
21	MUARAPAYANG	2.603	717	2.066	1.350	1.624	25	48	188	1	1
22	SUKAMERINDU	2.353	613	1.762	1.235	1.689	44	61	279	4	-
23	MULAK SEBINGKAI	1.945	470	1.838	753	783	23	23	96	1	-
24	LAHAT SELATAN	5.581	1.242	2.815	1.569	3.226	83	178	622	27	-
	JUMLAH	155.405	39.887	91.410	57.197	84.715	2.345	3.851	14.355	763	23



TABEL 5.5

**REKAPITULASI DATA KEPENDUDUKAN KABUPATEN LAHAT
BERDASARKAN STATUS PERKAWINAN**

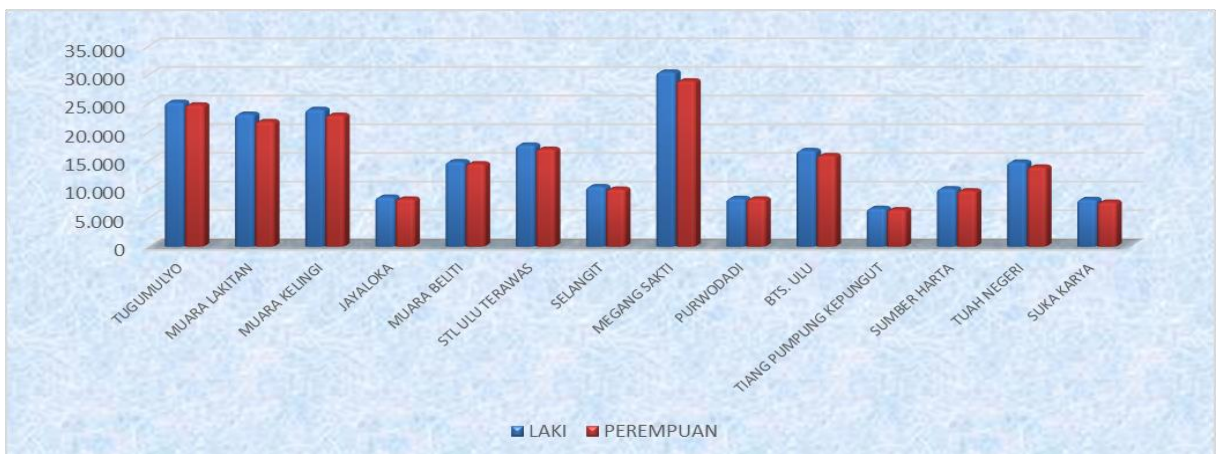
NO	KECAMATAN	BELUM KAWIN	KAWIN	CERAI HIDUP	CERAI MATI
1	TANJUNGSAKTI PUMU	6.646	7.567	96	393
2	JARAI	9.257	10.580	294	856
3	KOTA AGUNG	6.553	7.218	139	537
4	PULAUPINANG	4.888	5.199	152	422
5	MERAPI BARAT	13.687	14.119	478	941
6	LAHAT	51.976	53.053	2.136	4.542
7	PAJAR BULAN	5.602	6.772	147	487
8	MULAK ULU	5.871	6.805	133	496
9	KIKIM SELATAN	8.090	9.005	358	591
10	KIKIM TIMUR	14.805	16.984	481	1.089
11	KIKIM TENGAH	4.691	5.373	224	323
12	KIKIM BARAT	8.188	9.441	266	637
13	PSEKSU	4.253	4.555	205	305
14	GUMAY TALANG	6.173	6.990	225	427
15	PAGAR GUNUNG	5.505	6.834	167	644
16	MERAPI TIMUR	11.827	12.849	352	910
17	TANJUNG SAKTI PUMI	7.626	8.646	129	573
18	GUMAY ULU	2.659	3.186	71	175
19	MERAPI SELATAN	4.091	4.567	131	329
20	TANJUNGTEBAT	3.949	4.540	109	423
21	MUARAPAYANG	3.878	4.290	119	336
22	SUKAMERINDU	3.434	4.147	109	350
23	MULAK SEBINGKAI	2.581	3.064	60	227
24	LAHAT SELATAN	7.193	7.405	233	512
	JUMLAH	203.423	223.189	6.814	16.525



TABEL 6.1

REKAPITULASI DATA KEPENDUDUKAN KABUPATEN MUSI RAWAS
BERDASARKAN JENIS KELAMIN

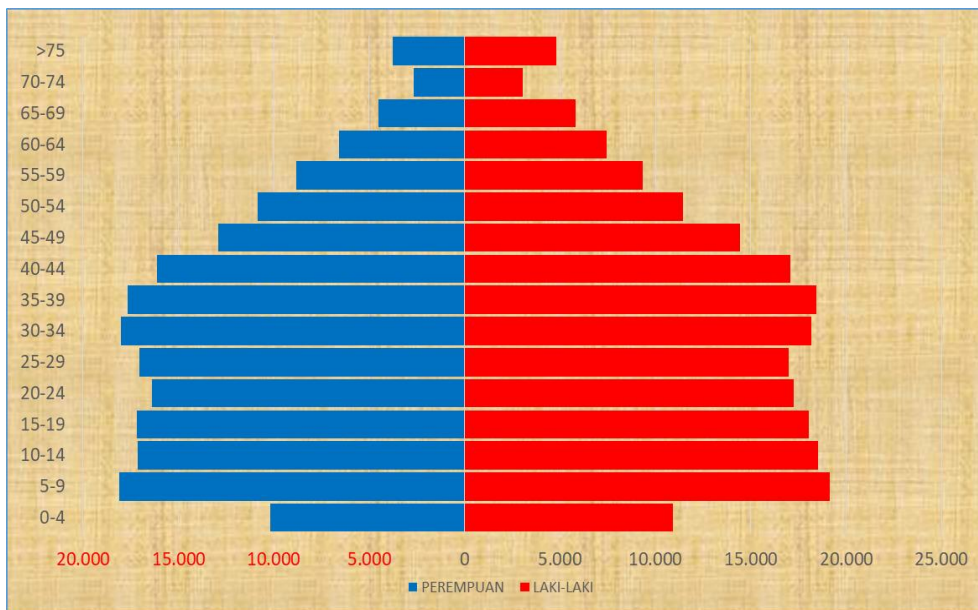
NO	KECAMATAN	JUMLAH PENDUDUK		
		LAKI	PEREMPUAN	JUMLAH
1	TUGUMULYO	25.193	24.733	49.926
2	MUARA LAKITAN	23.117	21.841	44.958
3	MUARA KELINGI	23.962	22.916	46.878
4	JAYALOKA	8.641	8.312	16.953
5	MUARA BELITI	14.832	14.460	29.292
6	STL ULU TERAWAS	17.737	17.002	34.739
7	SELANGIT	10.474	10.030	20.504
8	MEGANG SAKTI	30.467	28.933	59.400
9	PURWODADI	8.415	8.310	16.725
10	BTS. ULU	16.780	15.895	32.675
11	TIANG PUMPUNG KEPUNGUT	6.677	6.450	13.127
12	SUMBER HARTA	10.104	9.743	19.847
13	TUAH NEGERI	14.748	13.888	28.636
14	SUKA KARYA	8.249	7.761	16.010
	JUMLAH	219.396	210.274	429.670



TABEL 6.2

REKAPITULASI DATA KEPENDUDUKAN KABUPATEN MUSI RAWAS
BERDASARKAN KELOMPOK UMUR DAN JENIS KELAMIN

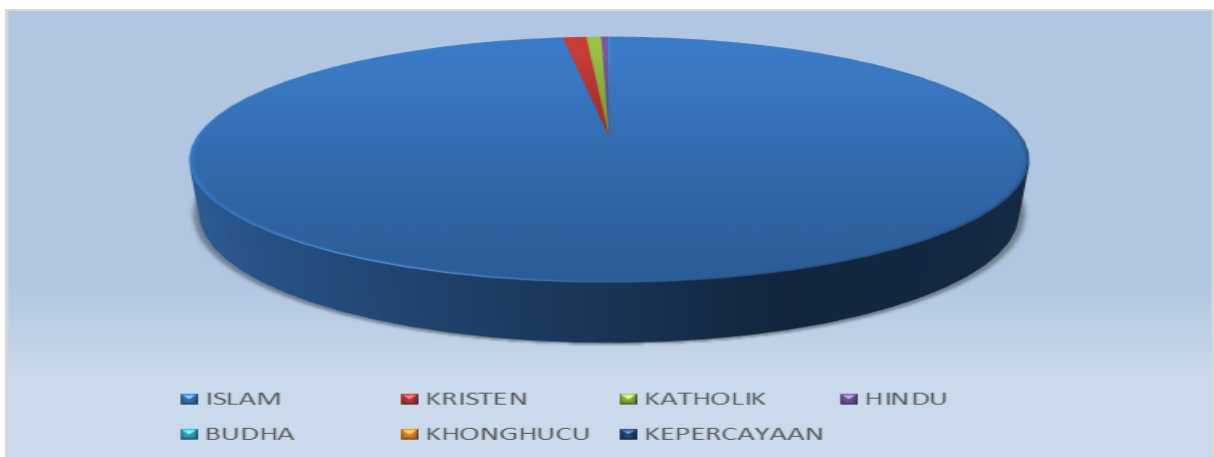
KELOMPOK UMUR	JENIS KELAMIN		JUMLAH PENDUDUK
	LAKI-LAKI	PEREMPUAN	
0-4	12.780	12.049	24.829
5-9	18.854	17.567	36.421
10-14	19.978	18.926	38.904
15-19	19.514	18.344	37.858
20-24	17.806	17.190	34.996
25-29	16.310	15.645	31.955
30-34	15.049	14.759	29.808
35-39	17.063	16.947	34.010
40-44	17.132	16.679	33.811
45-49	16.427	15.813	32.240
50-54	13.877	12.716	26.593
55-59	10.533	10.105	20.638
60-64	8.483	8.298	16.781
65-69	6.544	6.525	13.069
70-74	4.295	3.821	8.116
>=75	4.751	4.890	9.641
TOTAL	219.396	210.274	429.670



TABEL 6.3

**REKAPITULASI DATA KEPENDUDUKAN KABUPATEN MUSI RAWAS
BERDASARKAN AGAMA**

NO	KECAMATAN	ISLAM	KRISTEN	KATHOLIK	HINDU	BUDHA	KHONGHUCU	KEPERCAYAAN
1	TUGUMULYO	48.375	701	809	13	28	-	-
2	MUARA LAKITAN	44.295	471	46	141	4	1	-
3	MUARA KELINGI	45.505	592	334	443	4	-	-
4	JAYALOKA	16.667	200	86	-	-	-	-
5	MUARA BELITI	29.056	64	24	144	4	-	-
6	STL ULU TERAWAS	34.427	250	30	32	-	-	-
7	SELANGIT	20.499	5	-	-	-	-	-
8	MEGANG SAKTI	57.504	1.139	600	135	22	-	-
9	PURWODADI	16.084	160	473	1	7	-	-
10	BTS. ULU	31.992	541	80	51	10	1	-
11	TIANG PUMPUNG KEPUNGUT	13.120	4	2	1	-	-	-
12	SUMBER HARTA	19.768	36	28	1	14	-	-
13	TUAH NEGERI	28.147	417	61	2	9	-	-
14	SUKA KARYA	15.070	89	329	432	90	-	-
JUMLAH		420.509	4.669	2.902	1.396	192	2	-



TABEL 6.4

REKAPITULASI DATA KEPENDUDUKAN KABUPATEN MUSI RAWAS
BERDASARKAN PENDIDIKAN

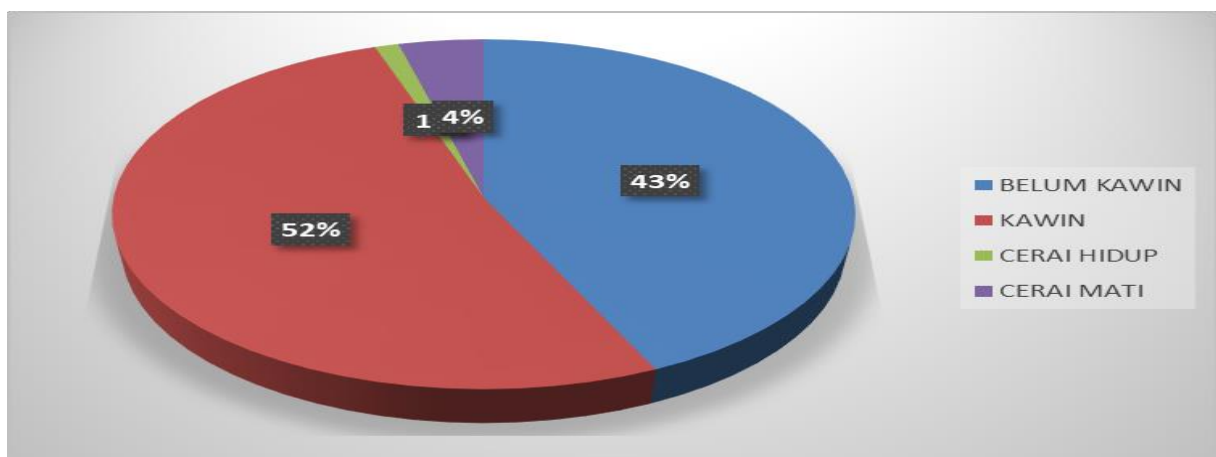
NO	KECAMATAN	TIDAK/BELUM SEKOLAH	BELUM TAMAT SD/SEDERAJAT	TAMAT SD/SEDERAJAT	SLTP/SEDERAJAT	SLTA/SEDERAJAT	DIPLOMA I/II	AKADEMI/D.III/ SARMUD	DIPLOMA IV/ STRATA I	STRATA II	STRATA III
1	TUGUMULYO	12.108	5.814	10.658	7.074	10.835	252	570	2.508	106	1
2	MUARA LAKITAN	14.644	7.594	11.513	5.056	5.197	113	164	655	22	-
3	MUARA KELINGI	13.779	8.585	11.968	5.643	5.600	102	232	941	28	-
4	JAYALOKA	4.265	2.862	4.496	2.411	2.377	72	72	387	11	-
5	MUARA BELITI	8.332	5.413	5.698	3.057	5.222	100	213	990	67	-
6	STL ULU TERAWAS	10.490	5.999	9.997	3.863	3.690	92	92	501	15	-
7	SELANGIT	6.660	3.981	5.956	1.617	1.955	35	58	239	3	-
8	MEGANG SAKTI	17.013	8.610	17.314	7.135	7.647	124	268	1.240	49	-
9	PURWODADI	4.141	2.034	4.284	2.429	2.865	79	145	721	26	1
10	BTS. ULU	10.744	5.632	8.514	3.406	3.535	74	141	616	13	-
11	TIANG PUMPUNG KEPUNGUT	3.804	2.065	3.666	1.426	1.913	22	56	174	1	-
12	SUMBER HARTA	5.951	3.117	5.322	2.308	2.398	64	132	537	17	1
13	TUAH NEGERI	8.348	5.250	7.176	3.224	3.749	95	138	636	19	1
14	SUKA KARYA	4.723	2.204	3.646	2.177	2.696	63	72	412	17	-
	JUMLAH	125.202	69.160	110.208	50.826	59.679	1.287	2.353	10.557	394	4



TABEL 6.5

**REKAPITULASI DATA KEPENDUDUKAN KABUPATEN MUSI RAWAS
BERDASARKAN STATUS PERKAWINAN**

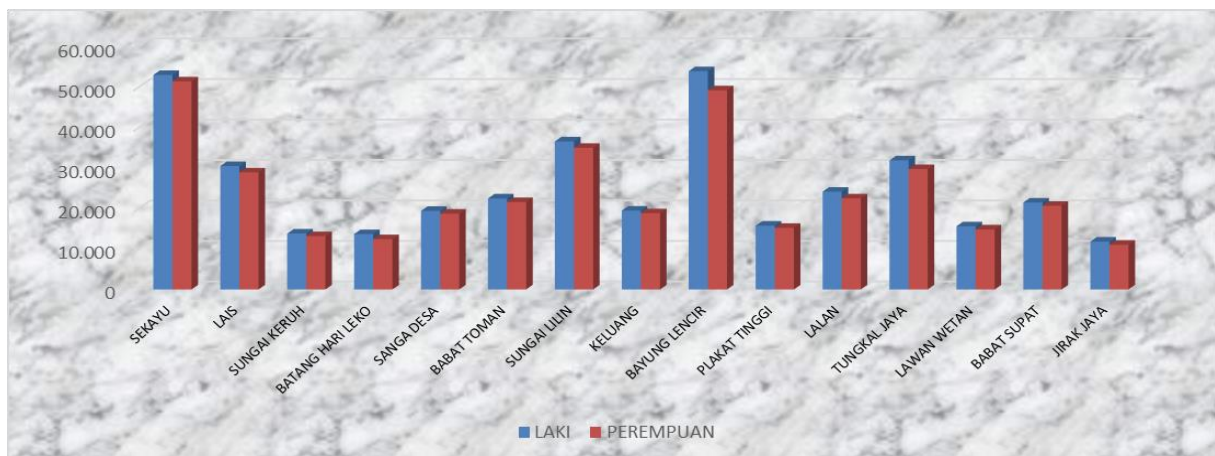
NO	KECAMATAN	BELUM KAWIN	KAWIN	CERAI HIDUP	CERAI MATI
1	TUGUMULYO	20.585	26.068	858	2.415
2	MUARA LAKITAN	20.633	22.446	387	1.492
3	MUARA KELINGI	20.590	24.240	419	1.629
4	JAYALOKA	7.214	8.872	185	682
5	MUARA BELITI	13.080	14.553	483	1.176
6	STL ULU TERAWAS	14.888	18.173	320	1.358
7	SELANGIT	9.097	10.393	174	840
8	MEGANG SAKTI	24.689	31.603	650	2.458
9	PURWODADI	6.664	9.075	188	798
10	BTS. ULU	14.316	16.779	303	1.277
11	TIANG PUMPUNG KEPUNGUT	5.483	6.792	204	648
12	SUMBER HARTA	8.136	10.760	184	767
13	TUAH NEGERI	12.430	14.615	352	1.239
14	SUKA KARYA	7.055	8.129	207	619
	JUMLAH	184.860	222.498	4.914	17.398



TABEL 7.1

REKAPITULASI DATA KEPENDUDUKAN KABUPATEN MUSI BANYUASIN
BERDASARKAN JENIS KELAMIN

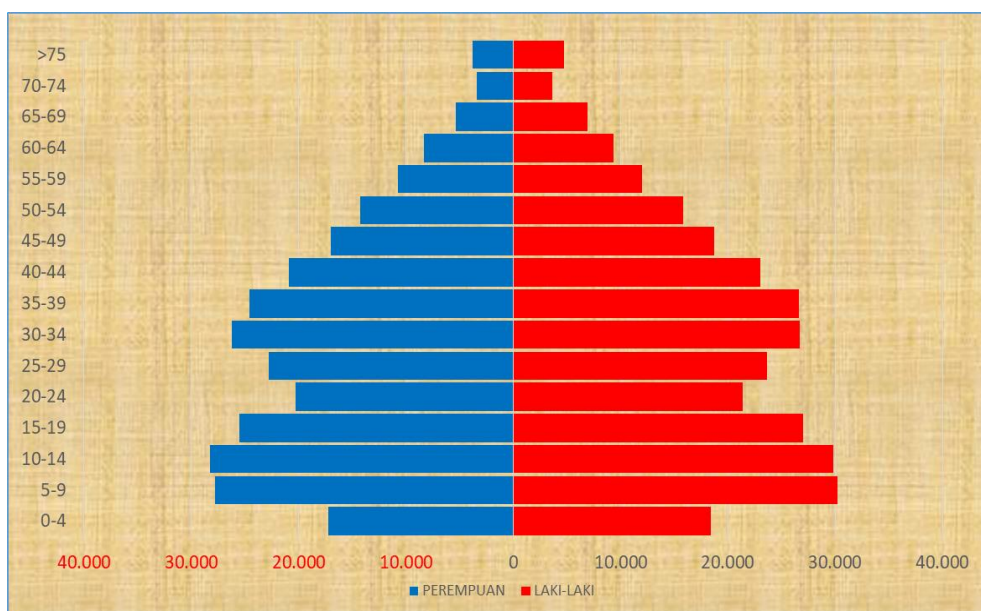
NO	KECAMATAN	JUMLAH PENDUDUK		
		LAKI	PEREMPUAN	JUMLAH
1	SEKAYU	52.989	51.406	104.395
2	LAIS	30.476	28.901	59.377
3	SUNGAI KERUH	13.815	13.175	26.990
4	BATANG HARI LEKO	13.675	12.433	26.108
5	SANGA DESA	19.398	18.722	38.120
6	BABAT TOMAN	22.479	21.602	44.081
7	SUNGAI LILIN	36.560	34.992	71.552
8	KELUANG	19.487	18.835	38.322
9	BAYUNG LENCIR	53.920	49.199	103.119
10	PLAKAT TINGGI	15.767	15.208	30.975
11	LALAN	24.146	22.503	46.649
12	TUNGKAL JAYA	31.889	29.729	61.618
13	LAWAN WETAN	15.594	14.831	30.425
14	BABAT SUPAT	21.477	20.670	42.147
15	JIRAK JAYA	11.816	11.041	22.857
	JUMLAH	383.488	363.247	746.735



TABEL 7.2

REKAPITULASI DATA KEPENDUDUKAN KABUPATEN MUSI BANYUASIN
BERDASARKAN KELOMPOK UMUR DAN JENIS KELAMIN

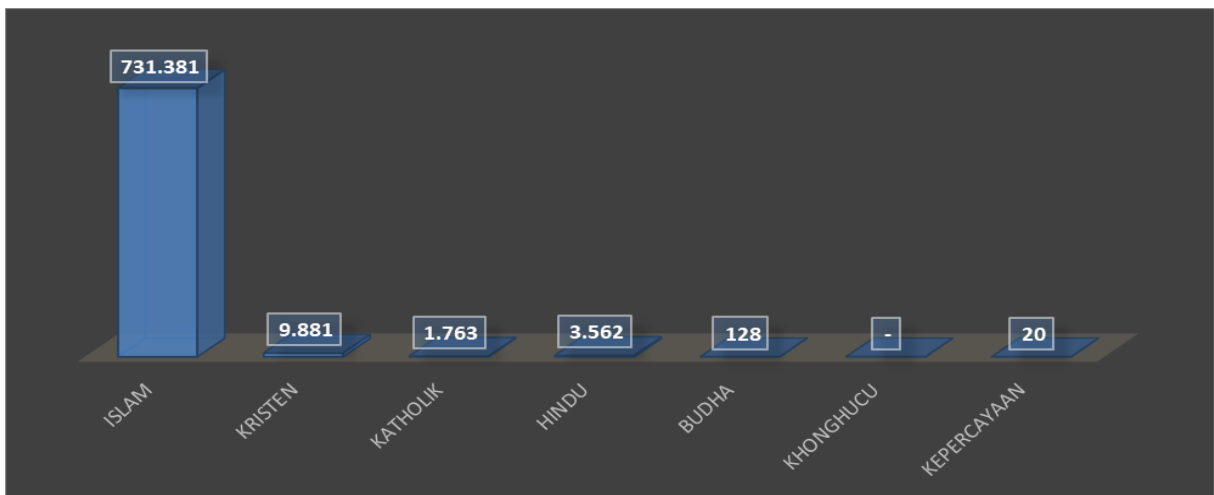
KELOMPOK UMUR	JENIS KELAMIN		JUMLAH PENDUDUK
	LAKI-LAKI	PEREMPUAN	
0-4	25.857	23.720	49.577
5-9	37.106	34.514	71.620
10-14	37.666	35.289	72.955
15-19	32.499	30.600	63.099
20-24	32.008	30.374	62.382
25-29	29.073	27.601	56.674
30-34	27.772	27.172	54.944
35-39	30.984	30.934	61.918
40-44	30.417	28.773	59.190
45-49	26.285	24.441	50.726
50-54	20.912	19.467	40.379
55-59	16.604	15.538	32.142
60-64	12.748	11.928	24.676
65-69	9.922	9.462	19.384
70-74	6.289	5.602	11.891
>=75	7.346	7.832	15.178
TOTAL	383.488	363.247	746.735



TABEL 7.3

REKAPITULASI DATA KEPENDUDUKAN KABUPATEN MUSI BANYUASIN
BERDASARKAN AGAMA

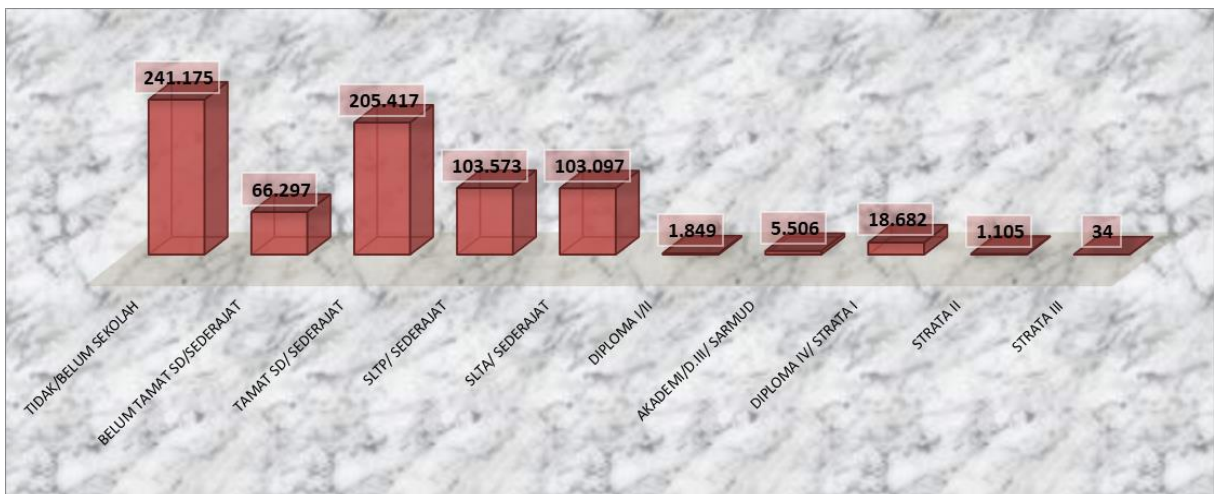
NO	KECAMATAN	ISLAM	KRISTEN	KATHOLIK	HINDU	BUDHA	KHONGHUCU	KEPERCAYAAN
1	SEKAYU	103.902	333	62	17	81	-	-
2	LAIS	59.180	189	5	2	1	-	-
3	SUNGAI KERUH	26.974	11	-	5	-	-	-
4	BATANG HARI LEKO	25.461	294	24	310	-	-	19
5	SANGA DESA	37.804	180	119	17	-	-	-
6	BABAT TOMAN	43.602	435	29	-	15	-	-
7	SUNGAI LILIN	70.522	789	227	9	5	-	-
8	KELUANG	38.172	128	18	3	-	-	1
9	BAYUNG LENCIR	96.657	4.845	716	886	15	-	-
10	PLAKAT TINGGI	30.633	164	66	112	-	-	-
11	LALAN	44.644	668	109	1.228	-	-	-
12	TUNGKAL JAYA	58.943	1.678	292	694	11	-	-
13	LAWANG WETAN	30.399	14	8	4	-	-	-
14	BABAT SUPAT	41.786	150	88	123	-	-	-
15	JIRAK JAYA	22.702	3	-	152	-	-	-
JUMLAH		731.381	9.881	1.763	3.562	128	-	20



TABEL 7.4

REKAPITULASI DATA KEPENDUDUKAN KABUPATEN MUSI BANYUASIN
BERDASARKAN PENDIDIKAN

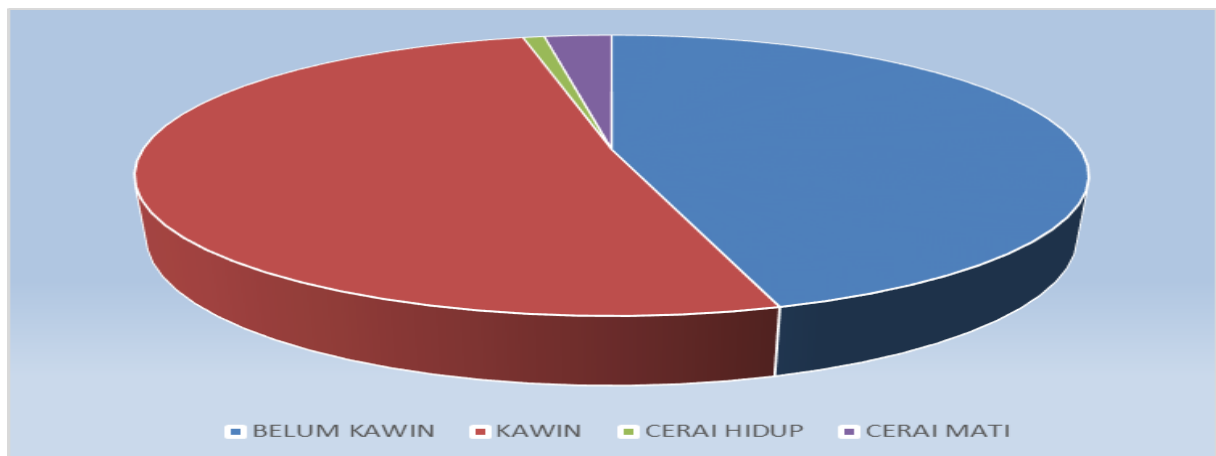
NO	KECAMATAN	TIDAK/BELUM SEKOLAH	BELUM TAMAT SD/SEDERAJAT	TAMAT SD/SEDERAJAT	SLTP/SEDERAJAT	SLTA/SEDERAJAT	DIPLOMA VII	AKADEMI/D.III/ SARMUD	DIPLOMA IV/ STRATA I	STRATA II	STRATA III
1	SEKAYU	33.148	7.987	20.962	13.325	20.290	397	1.787	5.822	665	12
2	LAIS	19.504	4.655	18.070	8.263	7.524	107	278	951	24	1
3	SUNGAI KERUH	7.984	2.691	9.113	3.482	3.193	30	119	368	10	-
4	BATANG HARI LEKO	9.723	2.685	8.025	2.754	2.453	33	119	298	16	2
5	SANGA DESA	12.714	3.290	9.241	6.161	5.635	65	213	763	38	-
6	BABAT TOMAN	16.015	3.298	9.795	5.686	7.602	141	379	1.119	42	4
7	SUNGAI LILIN	22.163	4.769	18.876	11.976	10.431	249	615	2.371	101	1
8	KELUANG	10.617	2.947	11.159	6.201	5.998	124	284	941	47	4
9	BAYUNG LENCIR	33.261	11.527	30.278	14.033	11.694	187	494	1.613	29	3
10	PLAKAT TINGGI	8.720	3.326	9.442	4.549	3.988	71	169	684	24	2
11	LALAN	14.362	6.022	15.237	5.458	4.506	94	140	799	30	1
12	TUNGKAL JAYA	20.622	5.068	18.515	9.100	6.613	160	302	1.206	30	2
13	LAWANG WETAN	10.780	2.245	8.011	3.874	4.610	68	217	598	20	2
14	BABAT SUPAT	13.827	3.337	11.204	5.998	6.432	100	306	922	21	-
15	JIRAK JAYA	7.735	2.450	7.489	2.713	2.128	23	84	227	8	-
JUMLAH		241.175	66.297	205.417	103.573	103.097	1.849	5.506	18.682	1.105	34



TABEL 7.5

REKAPITULASI DATA KEPENDUDUKAN KABUPATEN MUSI BANYUASIN
BERDASARKAN STATUS PERKAWINAN

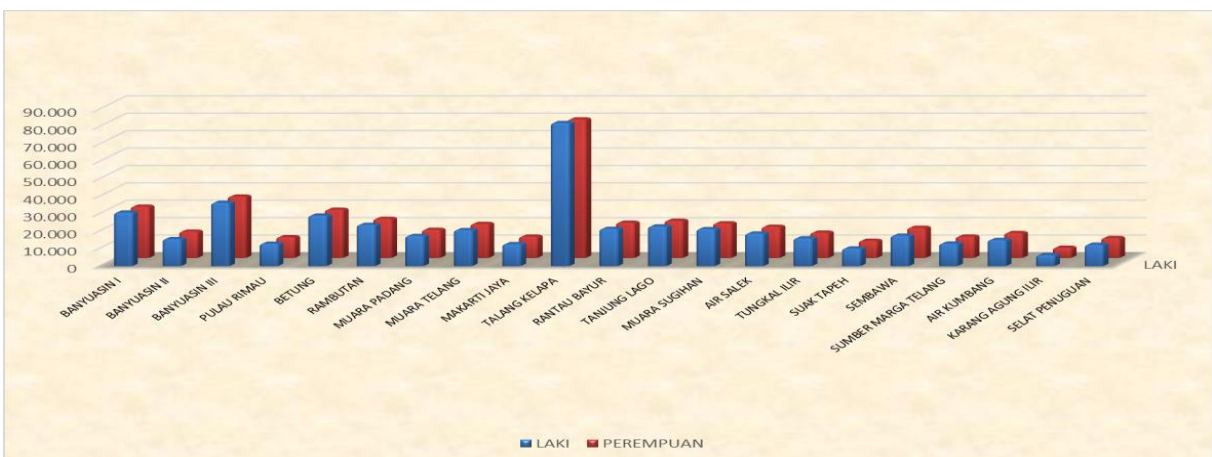
NO	KECAMATAN	BELUM KAWIN	KAWIN	CERAI HIDUP	CERAI MATI
1	SEKAYU	50.542	48.707	1.544	3.602
2	LAIS	27.451	29.207	565	2.154
3	SUNGAI KERUH	12.370	13.542	275	803
4	BATANG HARI LEKO	11.967	13.449	201	491
5	SANGA DESA	17.900	19.080	222	918
6	BABAT TOMAN	20.902	21.610	381	1.188
7	SUNGAI LILIN	31.777	37.139	688	1.948
8	KELUANG	16.408	19.891	570	1.453
9	BAYUNG LENCIR	46.610	53.629	694	2.186
10	PLAKAT TINGGI	13.602	16.311	246	816
11	LALAN	19.791	25.486	219	1.153
12	TUNGKAL JAYA	27.108	32.543	412	1.555
13	LAWANG WETAN	14.321	15.025	257	822
14	BABAT SUPAT	19.146	21.453	371	1.177
15	JIRAK JAYA	10.532	11.637	147	541
JUMLAH		340.427	378.709	6.792	20.807



TABEL 8.1

REKAPITULASI DATA KEPENDUDUKAN KABUPATEN BANYUASIN
BERDASARKAN JENIS KELAMIN

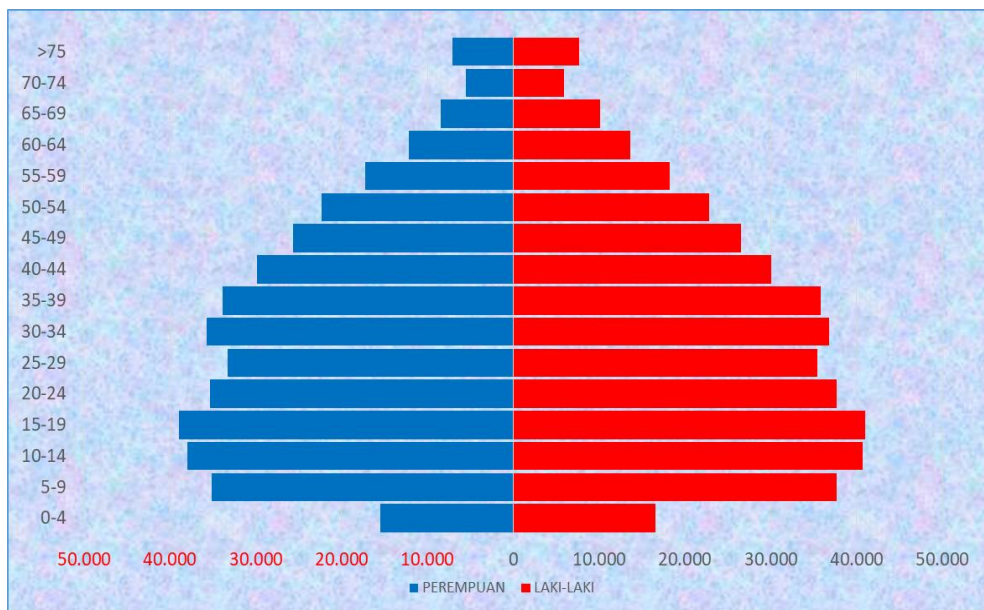
NO	KECAMATAN	JUMLAH PENDUDUK		
		LAKI	PEREMPUAN	JUMLAH
1	BANYUASIN I	30.917	29.640	60.557
2	BANYUASIN II	15.667	15.292	30.959
3	BANYUASIN III	36.474	35.442	71.916
4	PULAU RIMAU	13.026	12.110	25.136
5	BETUNG	29.169	27.851	57.020
6	RAMBUTAN	23.825	22.653	46.478
7	MUARA PADANG	17.438	16.329	33.767
8	MUARA TELANG	20.814	19.691	40.505
9	MAKARTI JAYA	12.759	12.413	25.172
10	TALANG KELAPA	82.350	79.785	162.135
11	RANTAU BAYUR	21.529	20.402	41.931
12	TANJUNG LAGO	22.947	21.537	44.484
13	MUARA SUGIHAN	21.370	20.043	41.413
14	AIR SALEK	18.850	18.063	36.913
15	TUNGKAL ILIR	16.101	14.698	30.799
16	SUAK TAPEH	10.272	9.984	20.256
17	SEMBAWA	17.635	17.487	35.122
18	SUMBER MARGA TELANG	13.080	12.428	25.508
19	AIR KUMBANG	15.124	14.460	29.584
20	KARANG AGUNG ILIR	6.488	6.023	12.511
21	SELAT PENUGUAN	12.418	11.608	24.026
	JUMLAH	458.253	437.939	896.192



TABEL 8.2

REKAPITULASI DATA KEPENDUDUKAN KABUPATEN BANYUASIN
BERDASARKAN KELOMPOK UMUR DAN JENIS KELAMIN

KELOMPOK UMUR	JENIS KELAMIN		JUMLAH PENDUDUK
	LAKI-LAKI	PEREMPUAN	
0-4	28.593	26.481	55.074
5-9	42.469	39.846	82.315
10-14	44.539	41.497	86.036
15-19	37.265	35.570	72.835
20-24	37.600	36.375	73.975
25-29	36.583	34.789	71.372
30-34	33.695	32.318	66.013
35-39	36.492	35.473	71.965
40-44	35.517	34.557	70.074
45-49	31.226	29.965	61.191
50-54	26.128	25.758	51.886
55-59	21.593	21.081	42.674
60-64	16.782	16.538	33.320
65-69	12.455	11.923	24.378
70-74	8.046	7.004	15.050
>=75	9.270	8.764	18.034
TOTAL	458.253	437.939	896.192



TABEL 8.3

**REKAPITULASI DATA KEPENDUDUKAN KABUPATEN BANYUASIN
BERDASARKAN AGAMA**

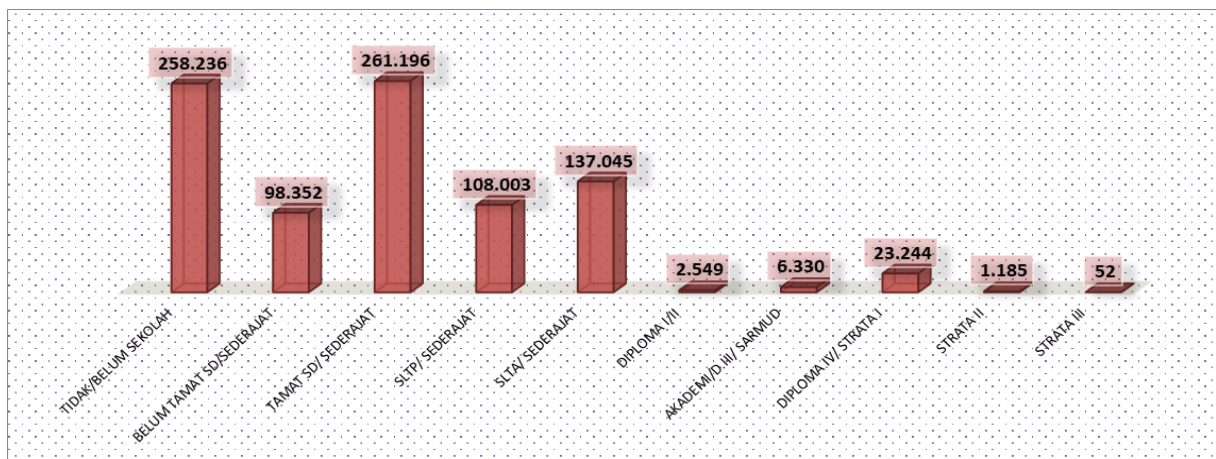
NO	KECAMATAN	ISLAM	KRISTEN	KATHOLIK	HINDU	BUDHA	KHONGHUCU	KEPERCAYAAN
1	BANYUASIN I	60.327	195	29	-	6	-	-
2	BANYUASIN II	30.950	8	1	-	-	-	-
3	BANYUASIN III	71.324	509	56	8	19	-	-
4	PULAU RIMAU	24.572	292	99	172	1	-	-
5	BETUNG	56.297	656	43	2	21	1	-
6	RAMBUTAN	46.320	118	15	-	24	1	-
7	MUARA PADANG	32.908	711	147	-	1	-	-
8	MUARA TELANG	39.759	249	67	427	3	-	-
9	MAKARTI JAYA	23.930	147	55	1.002	38	-	-
10	TALANG KELAPA	155.551	3.852	855	47	1.829	-	1
11	RANTAU BAYUR	41.903	14	13	-	-	-	1
12	TANJUNG LAGO	43.745	277	87	365	8	-	2
13	MUARA SUGIHAN	40.862	411	138	2	-	-	-
14	AIR SALEK	36.273	279	41	319	1	-	-
15	TUNGKAL ILIR	29.204	471	70	1.054	-	-	-
16	SUAK TAPEH	20.158	75	22	-	-	-	1
17	SEMBAWA	34.739	303	30	5	44	-	1
18	SUMBER MARGA TELANG	25.342	12	8	146	-	-	-
19	AIR KUMBANG	29.045	224	138	176	1	-	-
20	KARANG AGUNG ILIR	12.482	18	11	-	-	-	-
21	SELAT PENUGUAN	23.661	76	1	288	-	-	-
JUMLAH		879.352	8.897	1.926	4.013	1.996	2	6



TABEL 8.4

**REKAPITULASI DATA KEPENDUDUKAN KABUPATEN BANYUASIN
BERDASARKAN PENDIDIKAN**

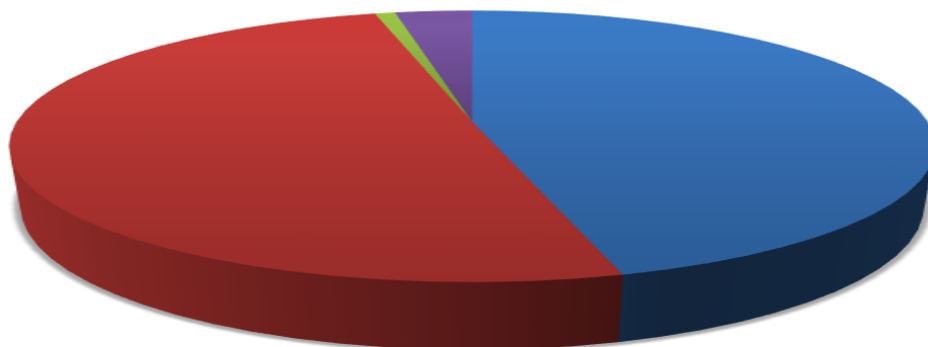
NO	KECAMATAN	TIDAK/BELUM SEKOLAH	BELUM TAMAT SD/SEDERAJAT	TAMAT SD/SEDERAJAT	SLTP/SEDERAJAT	SLTA/SEDERAJAT	DIPLOMA VIII	AKADEMI/D.III/ SARMUD	DIPLOMA IV/ STRATA I	STRATA II	STRATA III
1	BANYUASIN I	18.991	5.139	15.719	7.899	11.122	145	493	1.002	45	2
2	BANYUASIN II	11.443	5.018	9.750	1.950	2.304	17	124	337	16	-
3	BANYUASIN III	21.214	6.328	19.237	7.041	12.818	295	775	3.955	252	1
4	PULAU RIMAU	7.781	2.472	8.290	2.957	2.999	92	100	422	23	-
5	BETUNG	17.940	5.316	14.287	7.361	10.006	152	482	1.416	55	5
6	RAMBUTAN	10.593	6.173	14.609	5.853	7.694	118	355	1.026	56	1
7	MUARA PADANG	8.865	4.467	11.442	4.775	3.395	80	97	635	9	2
8	MUARA TELANG	9.731	5.028	15.242	5.111	4.366	128	123	745	30	1
9	MAKARTI JAYA	7.566	3.461	8.151	2.666	2.583	90	125	510	18	2
10	TALANG KELAPA	44.800	14.440	31.409	20.904	40.668	634	2.203	6.653	409	15
11	RANTAU BAYUR	12.759	4.064	16.211	4.205	3.959	69	133	521	10	-
12	TANJUNG LAGO	13.727	5.518	14.695	5.105	4.578	105	131	595	25	5
13	MUARA SUGIHAN	9.131	5.932	14.064	6.902	4.356	102	127	771	26	2
14	AIR SALEK	9.419	4.726	13.261	5.210	3.329	80	142	725	19	2
15	TUNGKAL ILIR	9.417	3.114	10.317	4.075	3.296	60	109	393	15	3
16	SUAK TAPEH	6.378	2.233	5.832	1.954	3.035	61	126	617	18	2
17	SEMBAWA	9.254	3.159	8.541	4.034	8.008	122	383	1.523	95	3
18	SUMBER MARGA TELANG	8.559	4.079	8.483	2.017	1.970	23	80	281	11	5
19	AIR KUMBANG	9.153	3.459	8.999	3.717	3.475	85	112	557	27	-
20	KARANG AGUNG ILIR	3.976	1.181	4.641	1.423	1.011	36	36	193	14	-
21	SELAT PENUGUAN	7.539	3.045	8.016	2.844	2.073	55	74	367	12	1
JUMLAH		258.236	98.352	261.196	108.003	137.045	2.549	6.330	23.244	1.185	52



TABEL 8.5

**REKAPITULASI DATA KEPENDUDUKAN KABUPATEN BANYUASIN
BERDASARKAN STATUS PERKAWINAN**

NO	KECAMATAN	BELUM KAWIN	KAWIN	CERAI HIDUP	CERAI MATI
1	BANYUASIN I	28.306	29.496	545	2.210
2	BANYUASIN II	15.969	13.944	117	929
3	BANYUASIN III	33.616	35.232	693	2.375
4	PULAU RIMAU	10.648	13.581	194	713
5	BETUNG	26.366	28.003	619	2.032
6	RAMBUTAN	20.983	23.460	384	1.651
7	MUARA PADANG	14.558	17.947	213	1.049
8	MUARA TELANG	17.183	21.698	325	1.299
9	MAKARTI JAYA	10.798	13.398	156	820
10	TALANG KELAPA	77.855	77.014	1.936	5.330
11	RANTAU BAYUR	19.190	21.092	260	1.389
12	TANJUNG LAGO	19.982	22.893	329	1.280
13	MUARA SUGIHAN	17.425	22.438	240	1.310
14	AIR SALEK	16.341	19.127	243	1.202
15	TUNGKAL ILIR	13.547	16.343	214	695
16	SUAK TAPEH	9.475	9.995	139	647
17	SEMBAWA	15.885	17.492	420	1.325
18	SUMBER MARGA TELANG	11.538	13.074	143	753
19	AIR KUMBANG	12.999	15.650	183	752
20	KARANG AGUNG ILIR	5.476	6.660	55	320
21	SELAT PENUGUAN	10.479	12.825	139	583
	JUMLAH	408.619	451.362	7.547	28.664

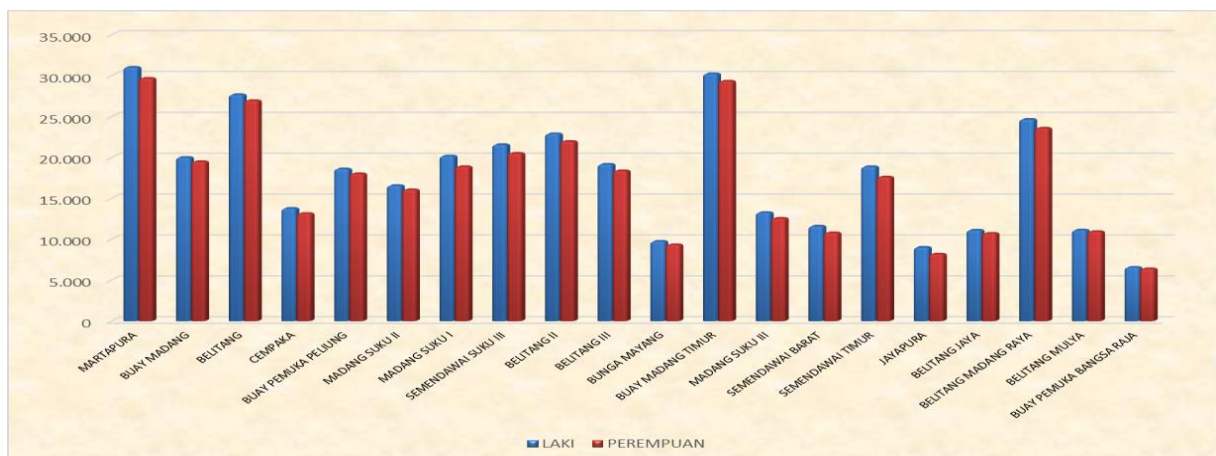


■ BELUM KAWIN ■ KAWIN ■ CERAI HIDUP ■ CERAI MATI

TABEL 9.1

REKAPITULASI DATA KEPENDUDUKAN KABUPATEN OKU TIMUR
BERDASARKAN JENIS KELAMIN

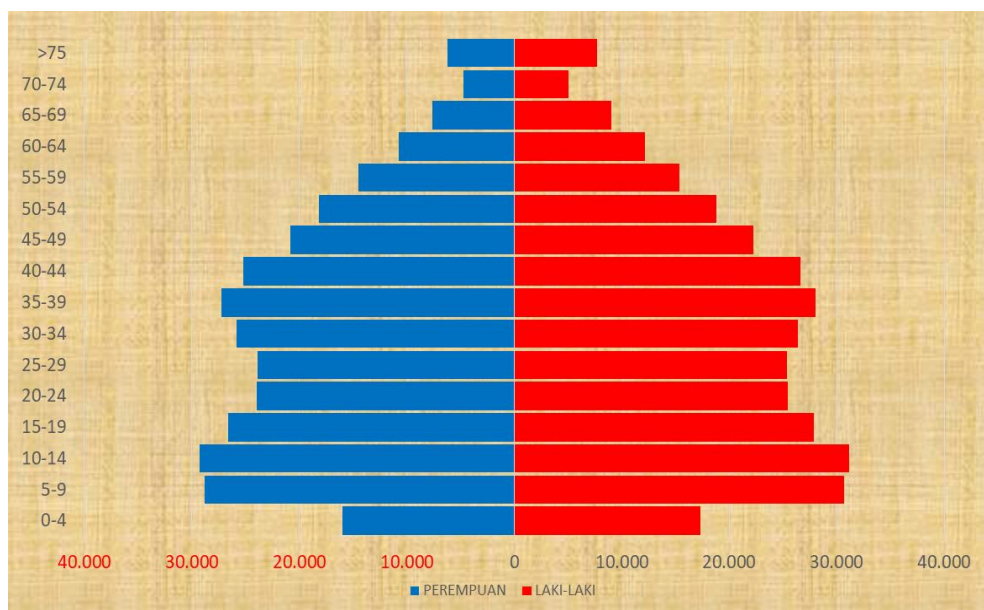
NO	KECAMATAN	JUMLAH PENDUDUK		
		LAKI	PEREMPUAN	JUMLAH
1	MARTAPURA	31.038	29.687	60.725
2	BUAY MADANG	20.010	19.490	39.500
3	BELITANG	27.688	26.962	54.650
4	CEMPAKA	13.775	13.147	26.922
5	BUAY PEMUKA PELIUNG	18.612	18.018	36.630
6	MADANG SUKU II	16.569	16.054	32.623
7	MADANG SUKU I	20.181	18.877	39.058
8	SEMENDAWAI SUKU III	21.579	20.515	42.094
9	BELITANG II	22.904	21.965	44.869
10	BELITANG III	19.172	18.375	37.547
11	BUNGA MAYANG	9.748	9.329	19.077
12	BUAY MADANG TIMUR	30.250	29.337	59.587
13	MADANG SUKU III	13.267	12.565	25.832
14	SEMENDAWAI BARAT	11.609	10.791	22.400
15	SEMENDAWAI TIMUR	18.882	17.613	36.495
16	JAYAPURA	9.022	8.188	17.210
17	BELITANG JAYA	11.114	10.723	21.837
18	BELITANG MADANG RAYA	24.666	23.584	48.250
19	BELITANG MULYA	11.129	10.935	22.064
20	BUAY PEMUKA BANGSA RAJA	6.568	6.389	12.957
	JUMLAH	357.783	342.544	700.327



TABEL 9.2

REKAPITULASI DATA KEPENDUDUKAN KABUPATEN OKU TIMUR
BERDASARKAN KELOMPOK UMUR DAN JENIS KELAMIN


KELOMPOK UMUR	JENIS KELAMIN		JUMLAH PENDUDUK
	LAKI-LAKI	PEREMPUAN	
0-4	19.465	18.204	37.669
5-9	30.313	28.176	58.489
10-14	32.391	30.585	62.976
15-19	28.139	26.990	55.129
20-24	27.367	26.475	53.842
25-29	26.680	25.577	52.257
30-34	25.094	24.351	49.445
35-39	26.820	26.500	53.320
40-44	28.211	27.226	55.437
45-49	27.141	25.673	52.814
50-54	22.680	21.702	44.382
55-59	18.164	17.391	35.555
60-64	15.424	14.876	30.300
65-69	11.684	11.146	22.830
70-74	7.947	7.145	15.092
>=75	10.263	10.527	20.790
TOTAL	357.783	342.544	700.327



TABEL 9.3

**REKAPITULASI DATA KEPENDUDUKAN KABUPATEN OKU TIMUR
BERDASARKAN AGAMA**

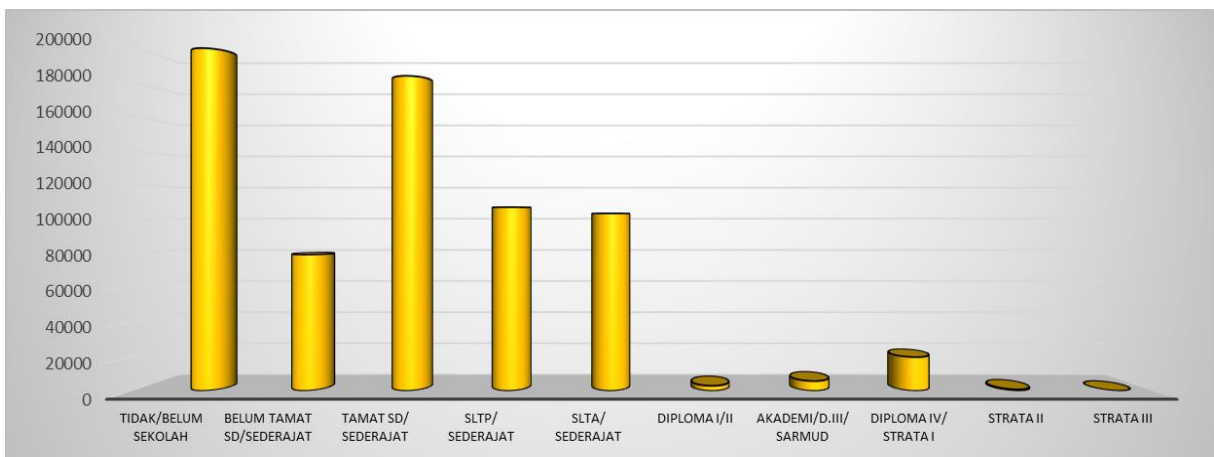
NO	KECAMATAN	ISLAM	KRISTEN	KATHOLIK	HINDU	BUDHA	KHONGHUCU	KEPERCAYAAN
1	MARTAPURA	60.024	418	242	30	11	-	-
2	BUAY MADANG	38.242	600	584	62	12	-	-
3	BELITANG	52.346	581	1.661	17	44	1	-
4	CEMPAKA	26.684	40	59	138	1	-	-
5	BUAY PEMUKA PELIUNG	35.172	126	814	518	-	-	-
6	MADANG SUKU II	32.334	143	129	17	-	-	-
7	MADANG SUKU I	38.572	299	186	1	-	-	-
8	SEMENDAWAI SUKU III	41.037	65	882	9	101	-	-
9	BELITANG II	39.017	1.176	1.030	3.465	181	-	-
10	BELITANG III	33.162	292	1.551	2.376	166	-	-
11	BUNGA MAYANG	18.021	674	53	327	2	-	-
12	BUAY MADANG TIMUR	56.521	482	989	1.590	5	-	-
13	MADANG SUKU III	22.610	808	71	2.342	1	-	-
14	SEMENDAWAI BARAT	22.275	61	25	39	-	-	-
15	SEMENDAWAI TIMUR	29.929	395	402	5.769	-	-	-
16	JAYAPURA	16.700	196	34	275	5	-	-
17	BELITANG JAYA	21.058	415	358	6	-	-	-
18	BELITANG MADANG RAYA	47.044	209	931	15	51	-	-
19	BELITANG MULYA	21.276	128	618	3	39	-	-
20	BUAY PEMUKA BANGSA RAJA	12.747	82	4	124	-	-	-
JUMLAH		664.771	7.190	10.623	17.123	619	1	-



TABEL 9.4

**REKAPITULASI DATA KEPENDUDUKAN KABUPATEN OKU TIMUR
BERDASARKAN PENDIDIKAN**

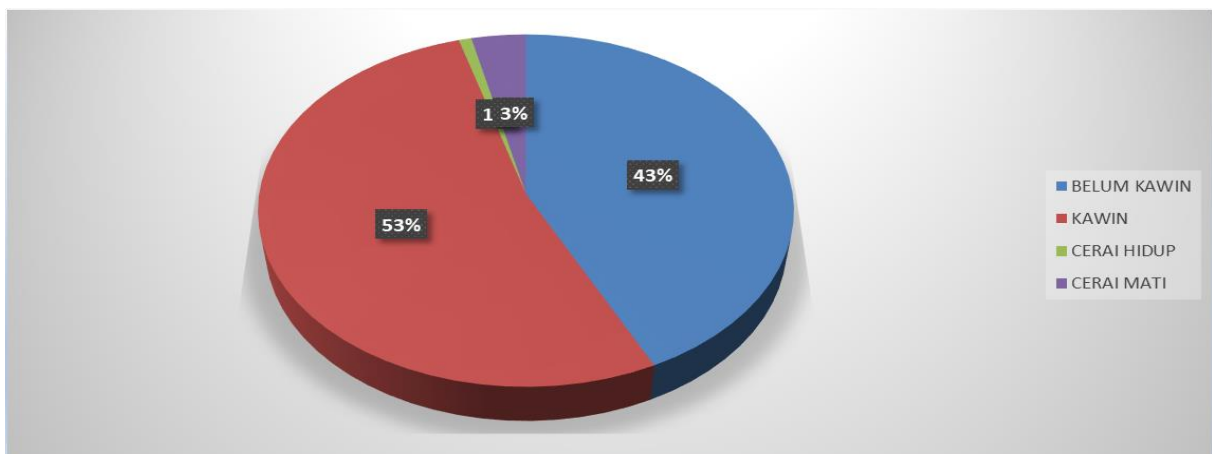
NO	KECAMATAN	TIDAK/BELUM SEKOLAH	BELUM TAMAT SD/SEDERAJAT	TAMAT SD/SEDERAJAT	SLTP/SEDERAJAT	SLTA/SEDERAJAT	DIPLOMA I/II	AKADEMI/D.III/SARMUD	DIPLOMA IV/STRATA I	STRATA II	STRATA III
1	MARTAPURA	15.586	6.620	11.527	8.171	14.011	287	978	3.359	184	2
2	BUAY MADANG	10.233	4.155	8.517	7.519	7.316	203	320	1.157	75	5
3	BELITANG	15.275	5.632	10.741	7.906	10.979	408	871	2.723	113	2
4	CEMPAKA	6.547	3.120	8.399	3.781	4.396	122	112	431	14	-
5	BUAY PEMUKA PELJUNG	9.855	4.313	9.416	6.403	5.516	129	203	766	27	2
6	MADANG SUKU II	9.531	3.821	8.933	5.390	4.027	140	176	589	16	-
7	MADANG SUKU I	12.152	4.457	12.631	5.513	3.555	97	124	519	10	-
8	SEMENDAWAI SUKU III	12.838	4.528	12.301	6.256	4.716	156	246	1.014	38	1
9	BELITANG II	13.894	4.787	14.101	6.461	4.382	135	229	854	26	-
10	BELITANG III	11.340	4.297	10.133	5.756	4.469	140	302	1.061	46	3
11	BUNGA MAYANG	5.475	2.293	5.737	2.713	2.439	35	85	292	8	-
12	BUAY MADANG TIMUR	15.862	6.520	13.111	10.150	11.162	334	549	1.820	75	4
13	MADANG SUKU III	6.708	3.152	6.865	4.328	3.774	128	221	634	22	-
14	SEMENDAWAI BARAT	6.107	2.840	6.671	3.166	3.055	59	78	410	14	-
15	SEMENDAWAI TIMUR	11.191	4.532	11.419	5.435	3.138	66	157	542	14	1
16	JAYAPURA	5.054	2.097	4.884	2.662	2.141	39	92	235	5	1
17	BELITANG JAYA	6.534	2.745	6.697	2.998	2.255	54	130	417	7	-
18	BELITANG MADANG RAYA	15.099	5.132	11.324	6.724	7.252	272	542	1.816	89	-
19	BELITANG MULYA	6.171	2.560	5.645	3.500	3.039	123	199	799	28	-
20	BUAY PEMUKA BANGSA RAJA	3.734	1.596	4.021	1.901	1.463	15	68	154	5	-
JUMLAH		199.186	79.197	183.073	106.733	103.085	2.942	5.682	19.592	816	21



TABEL 9.5

**REKAPITULASI DATA KEPENDUDUKAN KABUPATEN OKU TIMUR
BERDASARKAN STATUS PERKAWINAN**

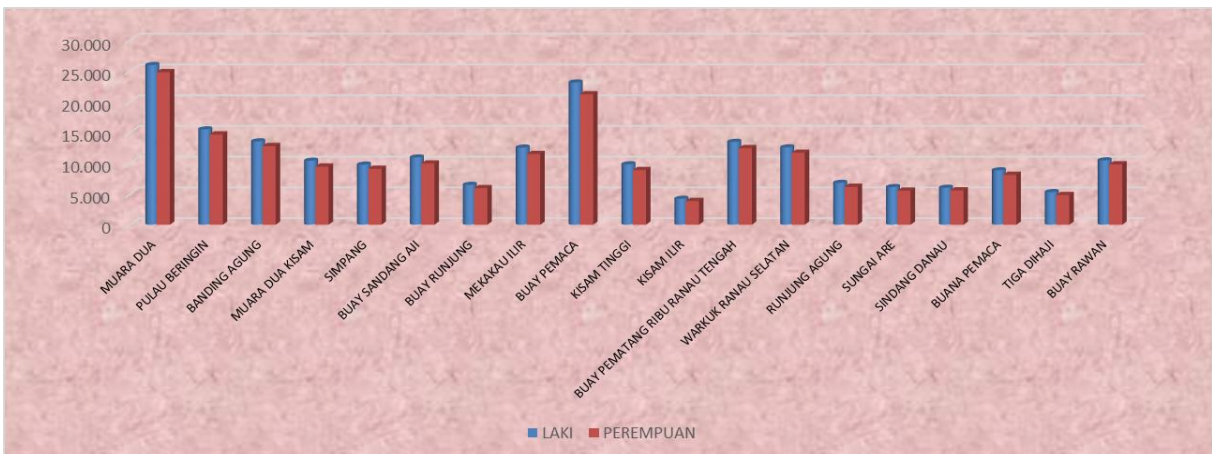
NO	KECAMATAN	BELUM KAWIN	KAWIN	CERAI HIDUP	CERAI MATI
1	MARTAPURA	28.255	29.186	705	2.579
2	BUAY MADANG	16.448	21.103	334	1.615
3	BELITANG	23.219	28.556	569	2.306
4	CEMPAKA	12.688	13.057	103	1.074
5	BUAY PEMUKA PELIUNG	15.615	19.381	305	1.329
6	MADANG SUKU II	13.816	17.490	208	1.109
7	MADANG SUKU I	16.785	20.969	241	1.063
8	SEMENDAWAI SUKU III	17.202	22.948	375	1.569
9	BELITANG II	18.445	24.733	348	1.343
10	BELITANG III	15.249	20.672	332	1.294
11	BUNGA MAYANG	8.655	9.521	168	733
12	BUAY MADANG TIMUR	23.830	32.634	578	2.545
13	MADANG SUKU III	11.146	13.587	233	866
14	SEMENDAWAI BARAT	10.621	10.946	69	764
15	SEMENDAWAI TIMUR	15.146	20.157	218	974
16	JAYAPURA	7.806	8.747	115	542
17	BELITANG JAYA	8.777	12.137	188	735
18	BELITANG MADANG RAYA	20.941	25.465	428	1.416
19	BELITANG MULYA	9.144	11.863	212	845
20	BUAY PEMUKA BANGSA RAJA	5.636	6.694	116	511
	JUMLAH	299.424	369.846	5.845	25.212



TABEL 10.1

REKAPITULASI DATA KEPENDUDUKAN KABUPATEN OKU SELATAN
BERDASARKAN JENIS KELAMIN

NO	KECAMATAN	JUMLAH PENDUDUK		
		LAKI	PEREMPUAN	JUMLAH
1	MUARA DUA	25.964	24.817	50.781
2	PULAU BERINGIN	15.501	14.677	30.178
3	BANDING AGUNG	13.547	12.791	26.338
4	MUARA DUA KISAM	10.393	9.464	19.857
5	SIMPANG	9.768	9.106	18.874
6	BUAY SANDANG AJI	10.927	9.950	20.877
7	BUAY RUNJUNG	6.472	5.955	12.427
8	MEKAKAU ILIR	12.536	11.511	24.047
9	BUAY PEMACA	23.124	21.218	44.342
10	KISAM TINGGI	9.815	8.892	18.707
11	KISAM ILIR	4.211	3.869	8.080
12	BUAY PEMATANG RIBU RANAU T	13.469	12.461	25.930
13	WARKUK RANAU SELATAN	12.562	11.707	24.269
14	RUNJUNG AGUNG	6.796	6.170	12.966
15	SUNGAI ARE	6.114	5.550	11.664
16	SINDANG DANAU	6.003	5.592	11.595
17	BUANA PEMACA	8.836	8.114	16.950
18	TIGA DIHAJI	5.293	4.825	10.118
19	BUAY RAWAN	10.456	9.824	20.280
	JUMLAH	211.787	196.493	408.280



TABEL 10.2

REKAPITULASI DATA KEPENDUDUKAN KABUPATEN OKU SELATAN
BERDASARKAN KELOMPOK UMUR DAN JENIS KELAMIN

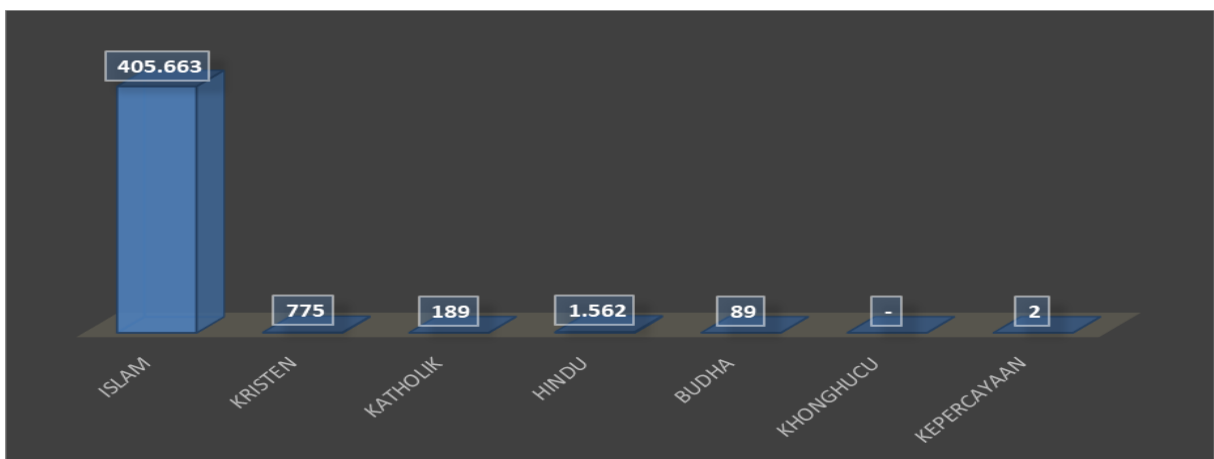
KELOMPOK UMUR	JENIS KELAMIN		JUMLAH PENDUDUK
	LAKI-LAKI	PEREMPUAN	
0-4	11.276	10.462	21.738
5-9	16.976	15.855	32.831
10-14	17.789	16.537	34.326
15-19	18.476	17.395	35.871
20-24	18.020	16.959	34.979
25-29	17.085	15.916	33.001
30-34	15.007	14.393	29.400
35-39	17.547	16.375	33.922
40-44	16.810	15.200	32.010
45-49	15.867	14.467	30.334
50-54	12.708	11.433	24.141
55-59	10.193	9.690	19.883
60-64	8.329	7.777	16.106
65-69	7.337	6.451	13.788
70-74	3.952	3.334	7.286
>=75	4.415	4.249	8.664
TOTAL	211.787	196.493	408.280



TABEL 10.3

**REKAPITULASI DATA KEPENDUDUKAN KABUPATEN OKU SELATAN
BERDASARKAN AGAMA**

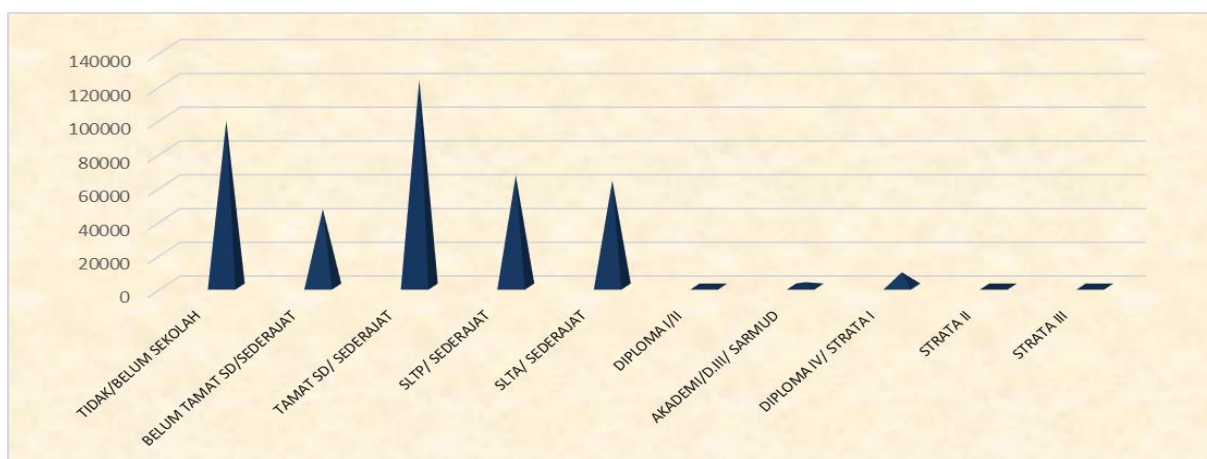
NO	KECAMATAN	ISLAM	KRISTEN	KATHOLIK	HINDU	BUDHA	KHONGHUCU	KEPERCAYAAN
1	MUARA DUA	50.462	186	59	33	41	-	-
2	PULAU BERINGIN	30.164	13	-	-	-	-	1
3	BANDING AGUNG	26.280	53	3	2	-	-	-
4	MUARA DUA KISAM	19.534	42	36	245	-	-	-
5	SIMPANG	18.612	59	13	189	-	-	1
6	BUAY SANDANG AJI	20.862	12	-	3	-	-	-
7	BUAY RUNJUNG	12.409	2	6	10	-	-	-
8	MEKAKAU ILIR	24.000	24	1	22	-	-	-
9	BUAY PEMACA	43.561	110	14	654	3	-	-
10	KISAM TINGGI	18.618	37	8	42	2	-	-
11	KISAM ILIR	8.043	1	-	35	1	-	-
12	BUAY PEMATANG RIBU RANAU TENGAH	25.881	16	4	2	27	-	-
13	WARKUK RANAU SELATAN	24.243	24	-	2	-	-	-
14	RUNJUNG AGUNG	12.963	3	-	-	-	-	-
15	SUNGAI ARE	11.565	2	-	82	15	-	-
16	SINDANG DANAU	11.595	-	-	-	-	-	-
17	BUANA PEMACA	16.790	83	44	33	-	-	-
18	TIGA DIHAJI	10.117	1	-	-	-	-	-
19	BUAY RAWAN	19.964	107	1	208	-	-	-
JUMLAH		405.663	775	189	1.562	89	-	2



TABEL 10.4

**REKAPITULASI DATA KEPENDUDUKAN KABUPATEN OKU SELATAN
BERDASARKAN PENDIDIKAN**

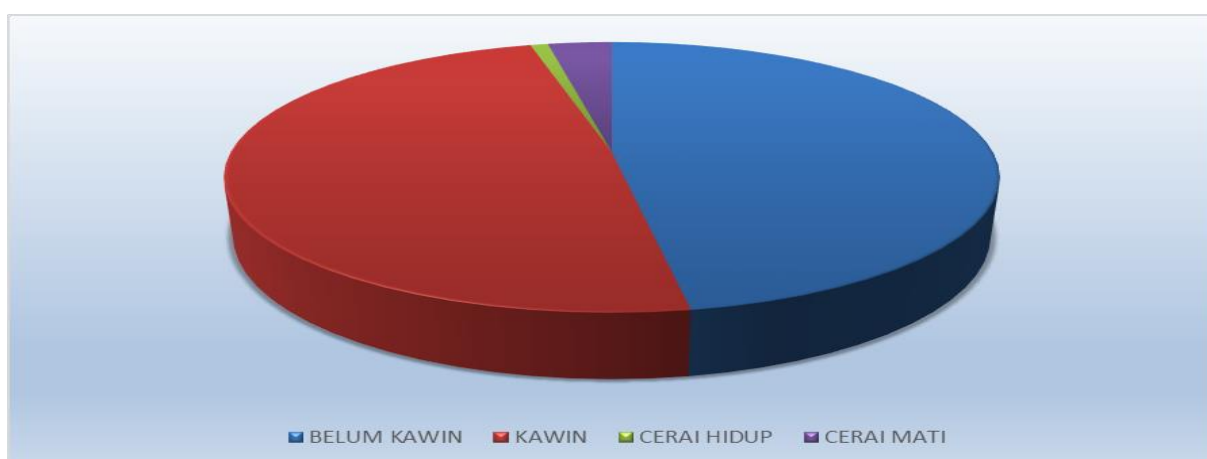
NO	KECAMATAN	TIDAK/BELUM SEKOLAH	BELUM TAMAT SD/SEDERAJAT	TAMAT SD/ SEDERAJAT	SLTP/ SEDERAJAT	SLTA/ SEDERAJAT	DIPLOMA I/II	AKADEMI/D.III/ SARMUD	DIPLOMA IV/ STRATA I	STRATA II	STRATA III
1	MUARA DUA	11.871	5.419	10.547	7.809	11.293	226	795	2.661	158	2
2	PULAU BERINGIN	7.373	3.632	8.068	5.512	4.884	123	151	427	8	-
3	BANDING AGUNG	6.113	2.862	6.962	4.465	4.883	157	199	683	14	-
4	MUARA DUA KISAM	4.699	2.159	6.085	3.309	3.078	77	97	340	13	-
5	SIMPANG	5.127	2.108	5.573	2.778	2.734	65	131	343	15	-
6	BUAY SANDANG AJI	4.644	2.348	7.233	3.122	3.073	40	103	311	3	-
7	BUAY RUNJUNG	2.810	1.285	3.941	2.273	1.874	30	49	160	5	-
8	MEKAKAU ILIR	6.505	2.994	8.301	3.288	2.611	65	65	213	5	-
9	BUAY PEMACA	10.628	5.257	16.234	6.803	4.724	52	163	467	14	-
10	KISAM TINGGI	3.976	2.154	6.476	3.234	2.417	74	90	279	7	-
11	KISAM ILIR	1.916	845	2.728	1.222	1.200	21	45	100	3	-
12	BUAY PEMATANG RIBU RANAU TENGAH	6.374	2.733	7.851	4.145	4.005	113	155	541	13	-
13	WARKUK RANAU SELATAN	5.642	2.593	6.487	4.607	4.285	94	141	412	8	-
14	RUNJUNG AGUNG	2.665	1.359	4.403	2.108	2.068	48	70	237	8	-
15	SUNGAI ARE	3.009	1.390	3.936	1.806	1.272	30	40	179	2	-
16	SINDANG DANAU	3.214	1.405	2.827	2.003	1.648	88	77	327	6	-
17	BUANA PEMACA	4.365	2.047	5.612	2.601	2.074	23	65	160	3	-
18	TIGA DIHAJI	2.295	1.001	3.563	1.603	1.422	18	47	167	2	-
19	BUAY RAWAN	5.149	2.270	5.692	3.169	3.287	52	143	497	21	-
JUMLAH		98.375	45.861	122.519	65.857	62.832	1.396	2.626	8.504	308	2



TABEL 10.5

**REKAPITULASI DATA KEPENDUDUKAN KABUPATEN OKU SELATAN
BERDASARKAN STATUS PERKAWINAN**

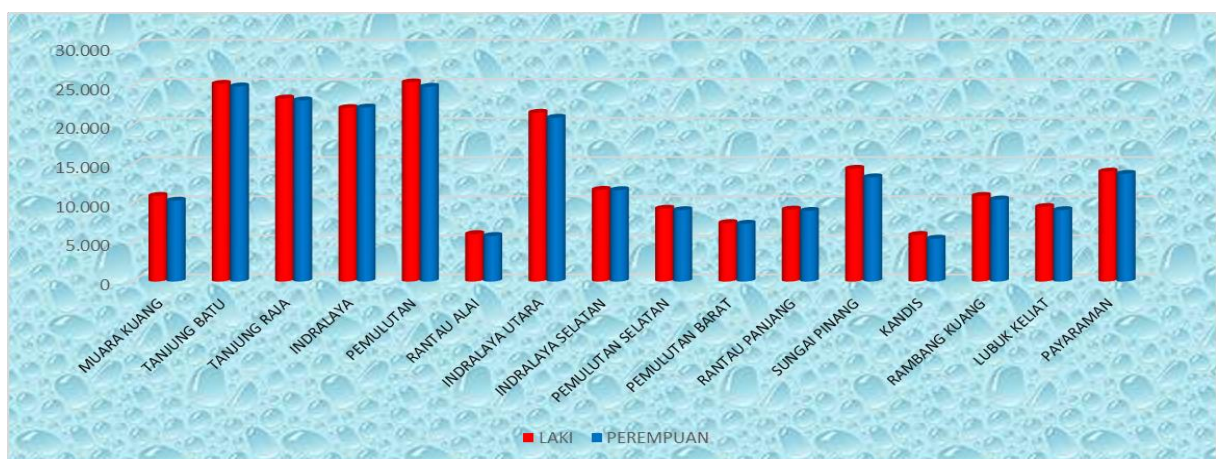
NO	KECAMATAN	BELUM KAWIN	KAWIN	CERAI HIDUP	CERAI MATI
1	MUARA DUA	24.477	23.771	625	1.908
2	PULAU BERINGIN	14.634	14.480	249	815
3	BANDING AGUNG	12.018	13.152	246	922
4	MUARA DUA KISAM	9.141	9.882	193	641
5	SIMPANG	9.128	8.804	198	744
6	BUAY SANDANG AJI	9.692	10.321	158	706
7	BUAY RUNJUNG	5.777	6.137	82	431
8	MEKAKAU ILIR	11.915	11.316	215	601
9	BUAY PEMACA	20.818	21.967	362	1.195
10	KISAM TINGGI	8.490	9.528	157	532
11	KISAM ILIR	3.768	3.991	50	271
12	BUAY PEMATANG RIBU RANAU TENGAH	12.626	12.302	201	801
13	WARKUK RANAU SELATAN	11.385	11.803	221	860
14	RUNJUNG AGUNG	5.757	6.690	73	446
15	SUNGAI ARE	5.594	5.708	91	271
16	SINDANG DANAU	5.642	5.545	76	332
17	BUANA PEMACA	8.036	8.315	102	497
18	TIGA DIHAJI	4.640	5.084	66	328
19	BUAY RAWAN	9.515	9.874	209	682
	JUMLAH	193.053	198.670	3.574	12.983



TABEL 11.1

REKAPITULASI DATA KEPENDUDUKAN KABUPATEN OGAN ILIR
BERDASARKAN JENIS KELAMIN

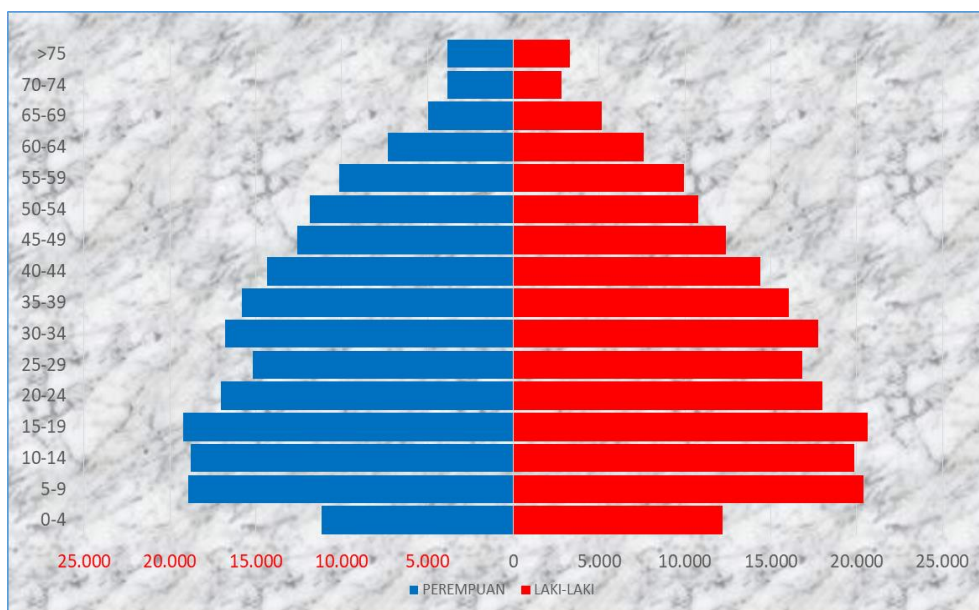
NO	KECAMATAN	JUMLAH PENDUDUK		
		LAKI	PEREMPUAN	JUMLAH
1	MUARA KUANG	10.944	10.338	21.282
2	TANJUNG BATU	25.275	24.943	50.218
3	TANJUNG RAJA	23.400	23.156	46.556
4	INDRALAYA	22.180	22.242	44.422
5	PEMULUTAN	25.456	24.896	50.352
6	RANTAU ALAI	6.063	5.820	11.883
7	INDRALAYA UTARA	21.578	20.936	42.514
8	INDRALAYA SELATAN	11.722	11.684	23.406
9	PEMULUTAN SELATAN	9.310	9.127	18.437
10	PEMULUTAN BARAT	7.469	7.385	14.854
11	RANTAU PANJANG	9.196	9.032	18.228
12	SUNGAI PINANG	14.413	13.322	27.735
13	KANDIS	5.953	5.478	11.431
14	RAMBANG KUANG	10.942	10.489	21.431
15	LUBUK KELIAT	9.524	9.124	18.648
16	PAYARAMAN	14.051	13.767	27.818
	JUMLAH	227.476	221.739	449.215



TABEL 11.2

REKAPITULASI DATA KEPENDUDUKAN KABUPATEN OGAN ILIR
BERDASARKAN KELOMPOK UMUR DAN JENIS KELAMIN


KELOMPOK UMUR	JENIS KELAMIN		JUMLAH PENDUDUK
	LAKI-LAKI	PEREMPUAN	
0-4	13.954	12.870	26.824
5-9	20.987	19.254	40.241
10-14	21.762	20.272	42.034
15-19	19.087	18.267	37.354
20-24	19.175	18.199	37.374
25-29	18.505	17.167	35.672
30-34	16.571	14.879	31.450
35-39	18.533	17.302	35.835
40-44	16.714	16.365	33.079
45-49	14.727	14.773	29.500
50-54	12.942	12.989	25.931
55-59	10.267	11.647	21.914
60-64	9.195	9.732	18.927
65-69	6.994	7.588	14.582
70-74	4.055	4.463	8.518
>=75	4.008	5.972	9.980
TOTAL	227.476	221.739	449.215



TABEL 11.3

REKAPITULASI DATA KEPENDUDUKAN KABUPATEN OGAN ILIR
BERDASARKAN AGAMA

NO	KECAMATAN	ISLAM	KRISTEN	KATHOLIK	HINDU	BUDHA	KHONGHUCU	KEPERCAYAAN
1	MUARA KUANG	21.276	5	1	-	-	-	-
2	TANJUNG BATU	50.211	7	-	-	-	-	-
3	TANJUNG RAJA	46.493	53	8	-	1	-	1
4	INDRALAYA	44.295	117	8	1	1	-	-
5	PEMULUTAN	50.023	28	13	-	286	2	-
6	RANTAU ALAI	11.765	82	36	-	-	-	-
7	INDRALAYA UTARA	42.050	401	43	14	6	-	-
8	INDRALAYA SELATAN	23.405	1	-	-	-	-	-
9	PEMULUTAN SELATAN	18.437	-	-	-	-	-	-
10	PEMULUTAN BARAT	14.854	-	-	-	-	-	-
11	RANTAU PANJANG	18.225	2	1	-	-	-	-
12	SUNGAI PINANG	27.734	1	-	-	-	-	-
13	KANDIS	11.431	-	-	-	-	-	-
14	RAMBANG KUANG	21.411	15	5	-	-	-	-
15	LUBUK KELIAT	18.580	51	17	-	-	-	-
16	PAYARAMAN	27.817	1	-	-	-	-	-
JUMLAH		448.007	764	132	15	294	2	1



TABEL 11.4

REKAPITULASI DATA KEPENDUDUKAN KABUPATEN OGAN ILIR
BERDASARKAN PENDIDIKAN

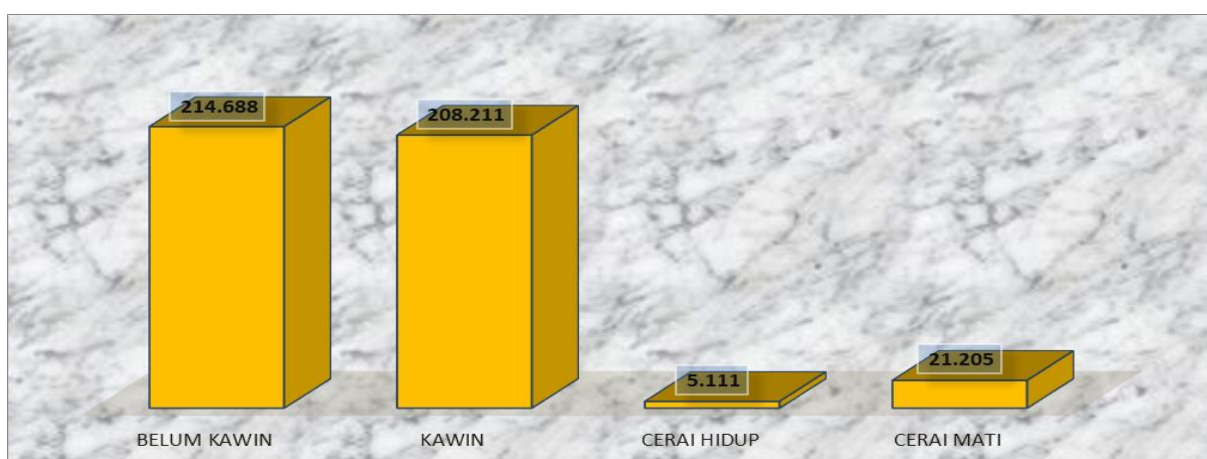
NO	KECAMATAN	TIDAK/BELUM SEKOLAH	BELUM TAMAT SD/SEDERAJAT	TAMAT SD/SEDERAJAT	SLTP/SEDERAJAT	SLTA/SEDERAJAT	DIPLOMA I/II	AKADEMI/D.III/ SARMUD	DIPLOMA IV/ STRATA I	STRATA II	STRATA III
1	MUARA KUANG	5.059	2.231	7.339	3.121	3.028	60	112	319	13	-
2	TANJUNG BATU	10.858	4.984	14.071	7.308	10.415	104	522	1.891	65	-
3	TANJUNG RAJA	9.315	4.439	12.889	7.057	10.576	158	566	1.494	60	2
4	INDRALAYA	9.788	4.238	10.876	6.224	9.114	147	688	3.034	294	19
5	PEMULUTAN	13.161	5.391	17.796	6.856	6.321	43	150	614	20	-
6	RANTAU ALAI	2.534	1.164	4.254	1.925	1.747	20	55	180	4	-
7	INDRALAYA UTARA	10.181	4.074	10.516	6.628	8.672	94	464	1.707	164	14
8	INDRALAYA SELATAN	4.933	2.012	6.647	3.392	5.262	48	213	857	40	2
9	PEMULUTAN SELATAN	4.803	1.887	8.160	1.860	1.507	15	39	166	-	-
10	PEMULUTAN BARAT	3.498	1.352	5.779	2.364	1.613	15	41	186	6	-
11	RANTAU PANJANG	4.302	1.553	8.215	2.021	1.895	16	53	167	6	-
12	SUNGAI PINANG	6.312	2.692	10.307	3.685	4.149	41	133	404	11	1
13	KANDIS	2.600	1.177	4.040	1.695	1.666	15	41	192	5	-
14	RAMBANG KUANG	6.104	2.045	7.260	2.702	2.826	31	135	320	7	1
15	LUBUK KELIAT	4.325	1.737	6.289	2.523	3.230	35	114	391	4	-
16	PAYARAMAN	6.846	2.776	7.603	4.187	5.236	65	191	880	34	-
JUMLAH		104.619	43.752	142.041	63.548	77.257	907	3.517	12.802	733	39



TABEL 11.5

REKAPITULASI DATA KEPENDUDUKAN KABUPATEN OGAN ILIR
BERDASARKAN STATUS PERKAWINAN

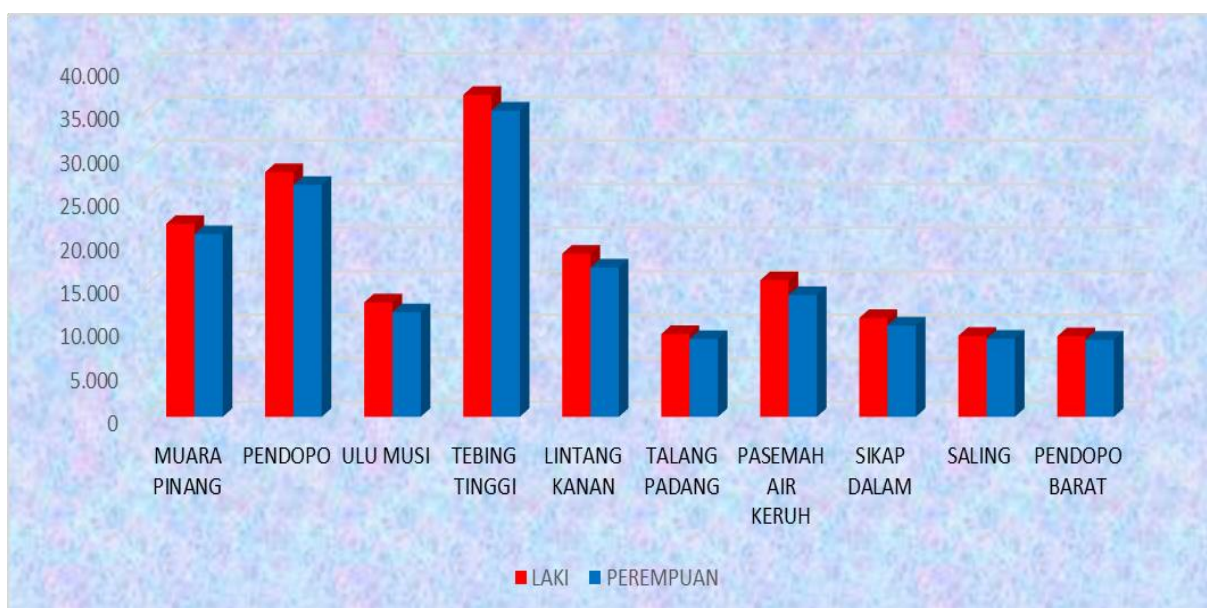
NO	KECAMATAN	BELUM KAWIN	KAWIN	CERAI HIDUP	CERAI MATI
1	MUARA KUANG	9.981	10.289	136	876
2	TANJUNG BATU	24.487	22.788	528	2.415
3	TANJUNG RAJA	21.952	21.204	775	2.625
4	INDRALAYA	21.708	19.860	680	2.174
5	PEMULUTAN	24.259	23.339	444	2.310
6	RANTAU ALAI	5.458	5.803	76	546
7	INDRALAYA UTARA	20.107	20.285	498	1.624
8	INDRALAYA SELATAN	11.336	10.318	383	1.369
9	PEMULUTAN SELATAN	8.457	8.999	129	852
10	PEMULUTAN BARAT	6.842	6.933	158	921
11	RANTAU PANJANG	8.292	8.800	190	946
12	SUNGAI PINANG	13.262	12.625	364	1.484
13	KANDIS	5.674	5.017	160	580
14	RAMBANG KUANG	10.593	10.043	98	697
15	LUBUK KELIAT	8.741	8.895	217	795
16	PAYARAMAN	13.539	13.013	275	991
	JUMLAH	214.688	208.211	5.111	21.205



TABEL 12.1

REKAPITULASI DATA KEPENDUDUKAN KABUPATEN EMPAT LAWANG
BERDASARKAN JENIS KELAMIN

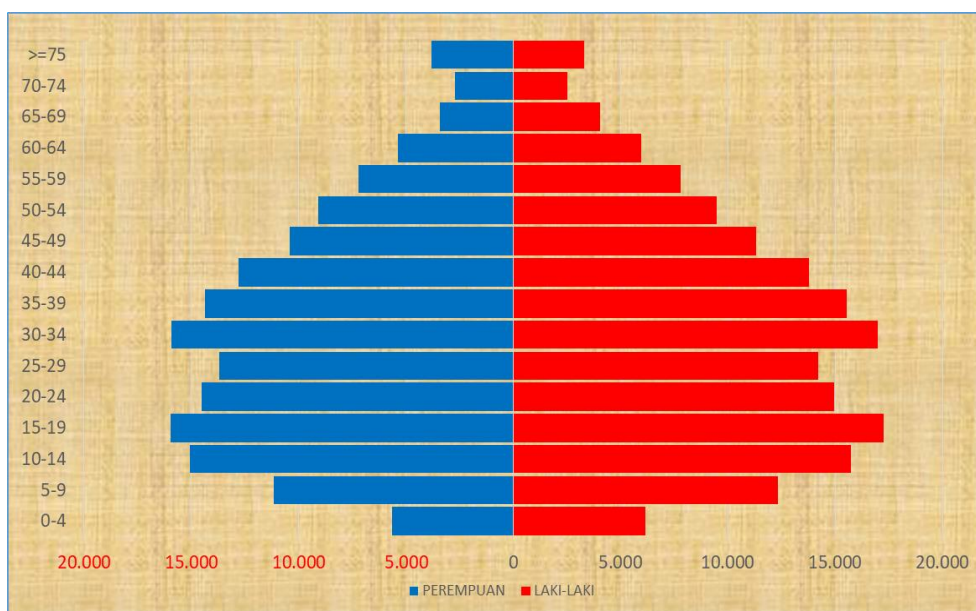
NO	KECAMATAN	JUMLAH PENDUDUK		
		LAKI	PEREMPUAN	JUMLAH
1	MUARA PINANG	22.173	20.995	43.168
2	PENDOPO	28.111	26.644	54.755
3	ULU MUSI	13.147	12.019	25.166
4	TEBING TINGGI	36.986	35.187	72.173
5	LINTANG KANAN	18.745	17.161	35.906
6	TALANG PADANG	9.513	8.934	18.447
7	PASEMAH AIR KERUH	15.704	13.997	29.701
8	SIKAP DALAM	11.361	10.492	21.853
9	SALING	9.304	8.975	18.279
10	PENDOPO BARAT	9.272	8.858	18.130
	JUMLAH	174.316	163.262	337.578



TABEL 12.2

REKAPITULASI DATA KEPENDUDUKAN KABUPATEN EMPAT LAWANG
BERDASARKAN KELOMPOK UMUR DAN JENIS KELAMIN


KELOMPOK UMUR	JENIS KELAMIN		JUMLAH PENDUDUK
	LAKI-LAKI	PEREMPUAN	
0-4	7.115	6.562	13.677
5-9	10.772	10.090	20.862
10-14	13.066	11.676	24.742
15-19	14.308	13.527	27.835
20-24	15.430	14.468	29.898
25-29	14.213	13.140	27.353
30-34	13.053	12.330	25.383
35-39	16.559	14.843	31.402
40-44	14.515	13.242	27.757
45-49	14.076	12.971	27.047
50-54	10.690	9.902	20.592
55-59	9.491	9.125	18.616
60-64	7.211	7.027	14.238
65-69	6.416	6.132	12.548
70-74	3.391	3.151	6.542
>=75	4.010	5.076	9.086
TOTAL	174.316	163.262	337.578



TABEL 12.3

REKAPITULASI DATA KEPENDUDUKAN KABUPATEN EMPAT LAWANG
BERDASARKAN AGAMA

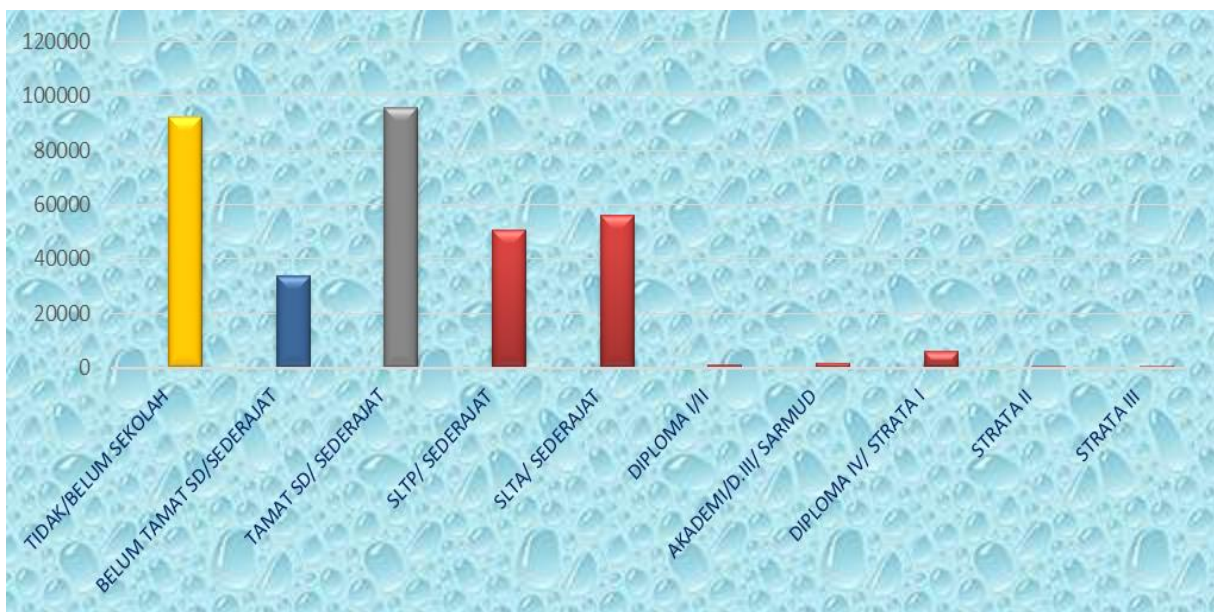
NO	KECAMATAN	ISLAM	KRISTEN	KATHOLIK	HINDU	BUDHA	KHONGHUCU	KEPERCAYAAN
1	MUARA PINANG	43.162	3	1	1	1	-	-
2	PENDOPO	54.744	8	1	1	1	-	-
3	ULU MUSI	25.141	21	-	4	-	-	-
4	TEBING TINGGI	71.901	185	68	2	17	-	-
5	LINTANG KANAN	35.902	3	-	-	1	-	-
6	TALANG PADANG	18.445	1	-	1	-	-	-
7	PASEMAH AIR KERUH	29.695	1	-	5	-	-	-
8	SIKAP DALAM	21.834	17	-	-	2	-	-
9	SALING	18.269	7	-	-	3	-	-
10	PENDOPO BARAT	18.118	8	4	-	-	-	-
JUMLAH		337.211	254	74	14	25	-	-



TABEL 12.4

REKAPITULASI DATA KEPENDUDUKAN KABUPATEN EMPAT LAWANG
BERDASARKAN PENDIDIKAN

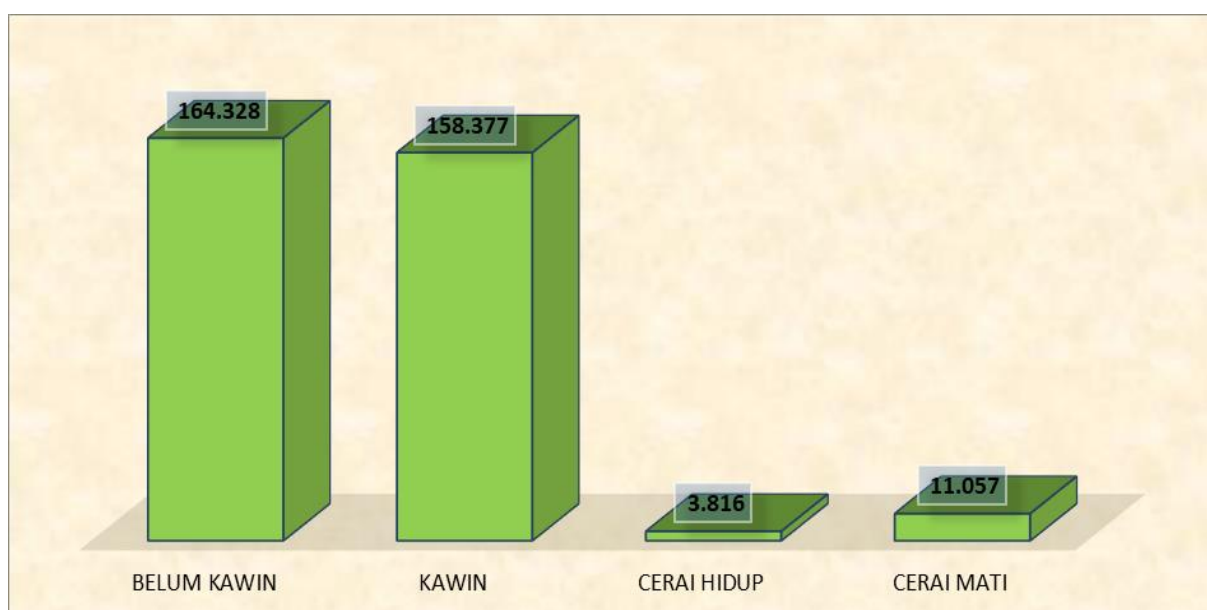
NO	KECAMATAN	TIDAK/BELUM SEKOLAH	BELUM TAMAT SD/SEDERAJAT	TAMAT SD/SEDERAJAT	SLTP/SEDERAJAT	SLTA/SEDERAJAT	DIPLOMA I/II	AKADEMI/D.III/ SARMUD	DIPLOMA IV/ STRATA I	STRATA II	STRATA III
1	MUARA PINANG	11.678	4.595	12.744	6.374	6.614	144	232	762	22	3
2	PENDOPO	14.761	6.196	15.138	8.115	9.230	174	263	845	28	5
3	ULU MUSI	6.763	2.362	6.646	4.621	4.309	57	90	311	6	1
4	TEBING TINGGI	20.469	6.213	18.249	9.879	14.176	268	597	2.174	143	5
5	LINTANG KANAN	9.858	4.220	11.023	4.846	5.169	110	155	509	16	-
6	TALANG PADANG	5.289	1.413	5.814	2.749	2.874	36	40	228	3	1
7	PASEMAH AIR KERUH	7.843	3.246	8.330	5.244	4.545	76	107	292	17	1
8	SIKAP DALAM	5.686	2.188	6.314	3.899	3.393	73	57	236	6	1
9	SALING	5.146	1.620	6.192	2.393	2.620	24	87	189	7	1
10	PENDOPO BARAT	4.863	1.720	5.430	2.629	3.101	55	72	254	6	-
JUMLAH		92.356	33.773	95.880	50.749	56.031	1.017	1.700	5.800	254	18



TABEL 12.5

REKAPITULASI DATA KEPENDUDUKAN KABUPATEN EMPAT LAWANG
BERDASARKAN STATUS PERKAWINAN

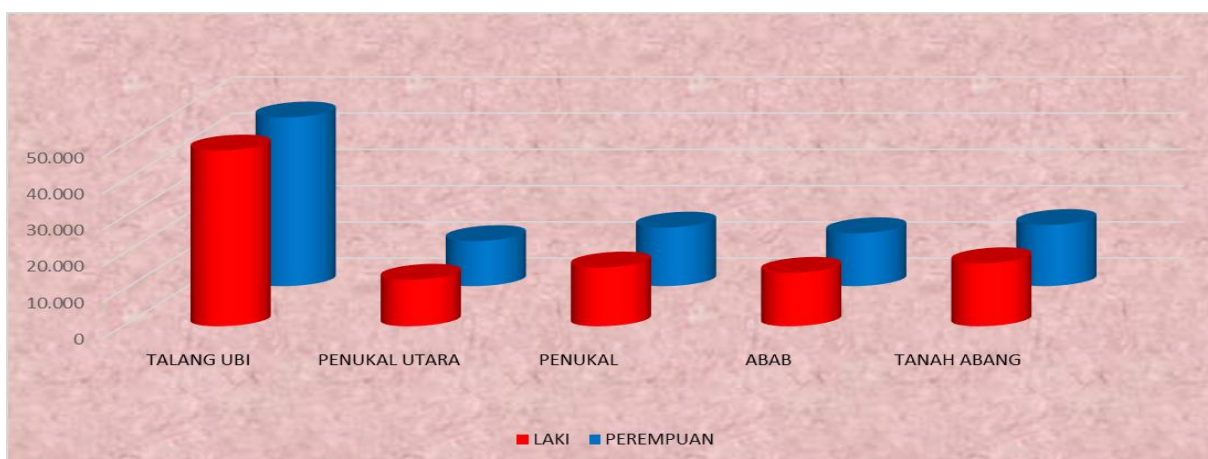
NO	KECAMATAN	BELUM KAWIN	KAWIN	CERAI HIDUP	CERAI MATI
1	MUARA PINANG	20.954	20.147	520	1.547
2	PENDOPO	27.299	25.076	609	1.771
3	ULU MUSI	12.085	12.151	212	718
4	TEBING TINGGI	35.403	33.126	1.037	2.607
5	LINTANG KANAN	17.557	16.861	425	1.063
6	TALANG PADANG	9.217	8.526	177	527
7	PASEMAH AIR KERUH	14.087	14.595	238	781
8	SIKAP DALAM	10.209	10.645	233	766
9	SALING	8.647	8.823	189	620
10	PENDOPO BARAT	8.870	8.427	176	657
	JUMLAH	164.328	158.377	3.816	11.057



TABEL 13.1

REKAPITULASI DATA KEPENDUDUKAN KABUPATEN PALI
BERDASARKAN JENIS KELAMIN

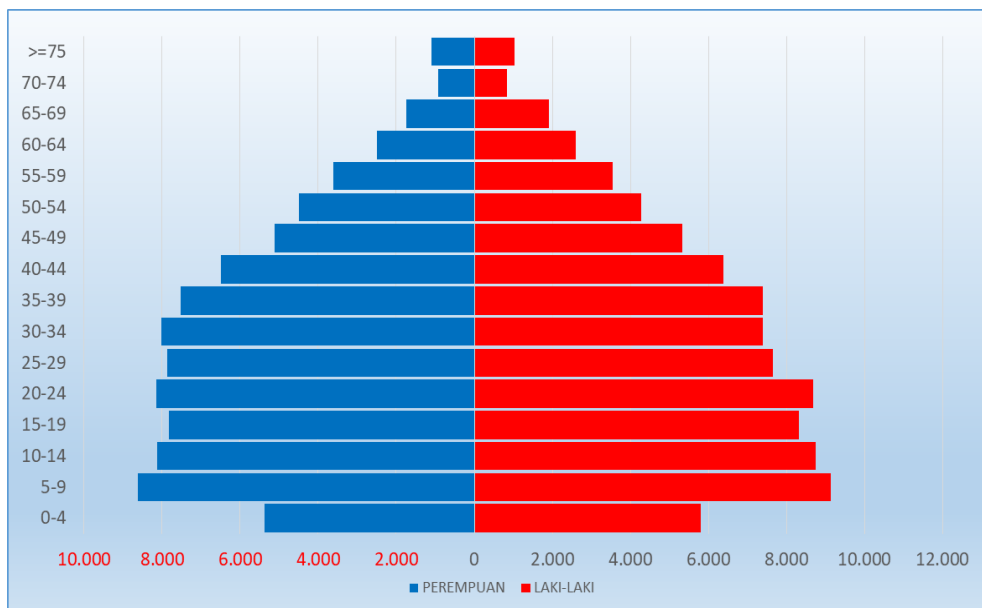
NO	KECAMATAN	JUMLAH PENDUDUK		
		LAKI	PEREMPUAN	JUMLAH
1	TALANG UBI	48.470	46.514	94.984
2	PENUKAL UTARA	12.828	12.410	25.238
3	PENUKAL	16.198	16.141	32.339
4	ABAB	14.733	14.573	29.306
5	TANAH ABANG	17.385	16.848	34.233
	JUMLAH	109.614	106.486	216.100



TABEL 13.2

REKAPITULASI DATA KEPENDUDUKAN KABUPATEN PALI
BERDASARKAN KELOMPOK UMUR DAN JENIS KELAMIN


KELOMPOK UMUR	JENIS KELAMIN		JUMLAH PENDUDUK
	LAKI-LAKI	PEREMPUAN	
0-4	7.599	7.062	14.661
5-9	10.777	9.886	20.663
10-14	11.309	10.539	21.848
15-19	10.865	10.310	21.175
20-24	9.971	9.468	19.439
25-29	9.222	8.500	17.722
30-34	8.050	7.998	16.048
35-39	8.541	8.408	16.949
40-44	7.915	7.799	15.714
45-49	6.892	6.848	13.740
50-54	5.542	5.448	10.990
55-59	4.160	4.403	8.563
60-64	3.324	3.598	6.922
65-69	2.549	2.686	5.235
70-74	1.538	1.597	3.135
>=75	1.360	1.936	3.296
TOTAL	109.614	106.486	216.100



TABEL 13.3

REKAPITULASI DATA KEPENDUDUKAN KABUPATEN PALI
BERDASARKAN AGAMA

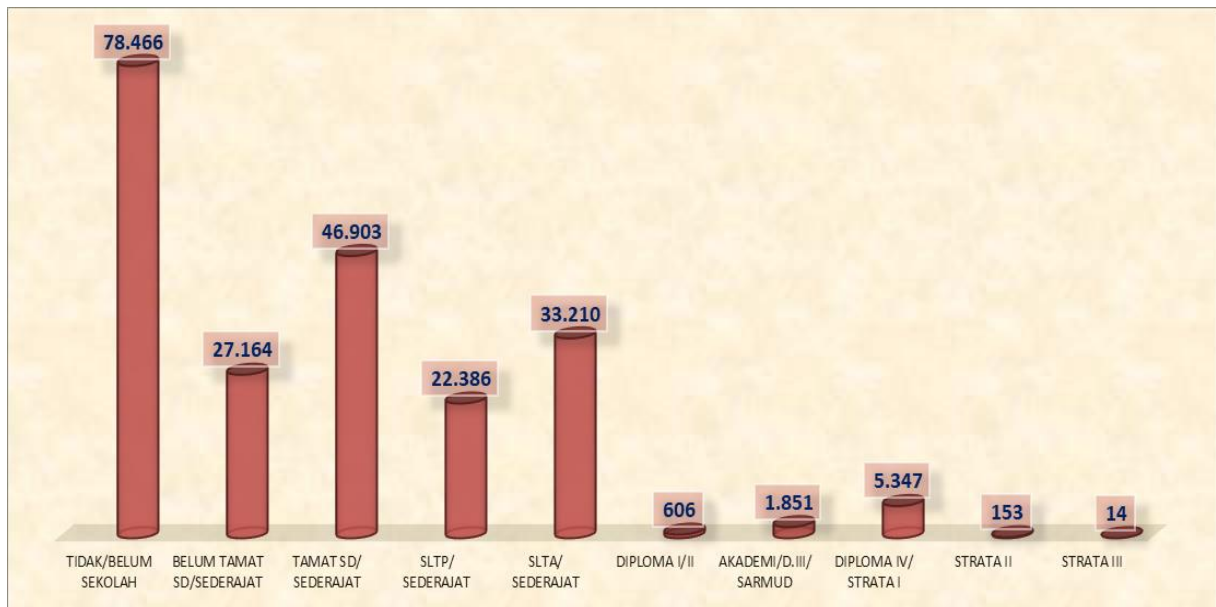
NO	KECAMATAN	ISLAM	KRISTEN	KATHOLIK	HINDU	BUDHA	KHONGHUCU	KEPERCAYAAN
1	TALANG UBI	94.391	402	110	36	45	-	-
2	PENUKAL UTARA	25.202	7	29	-	-	-	-
3	PENUKAL	32.275	62	2	-	-	-	-
4	ABAB	29.280	24	2	-	-	-	-
5	TANAH ABANG	34.220	11	-	-	2	-	-
JUMLAH		215.368	506	143	36	47	-	-



TABEL 13.4

**REKAPITULASI DATA KEPENDUDUKAN KABUPATEN PALI
BERDASARKAN PENDIDIKAN**

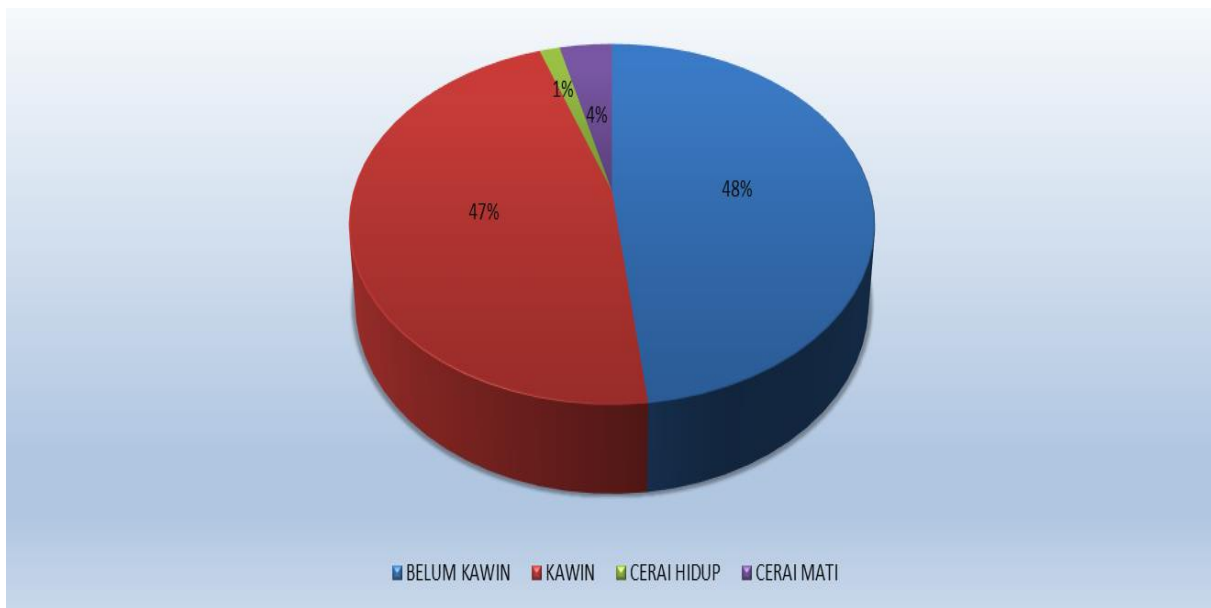
NO	KECAMATAN	TIDAK/BELUM SEKOLAH	BELUM TAMAT SD/SEDERAJAT	TAMAT SD/ SEDERAJAT	SLTP/ SEDERAJAT	SLTA/ SEDERAJAT	DIPLOMA I/II	AKADEMI/D.III/ SARMUD	DIPLOMA IV/ STRATA I	STRATA II	STRATA III
1	TALANG UBI	33.819	11.787	17.837	9.542	17.670	336	1.050	2.848	88	7
2	PENUKAL UTARA	9.058	3.529	6.778	2.871	2.480	35	109	370	8	-
3	PENUKAL	13.425	4.084	6.542	3.057	4.076	75	243	801	32	4
4	ABAB	10.029	3.500	8.176	3.021	3.782	56	193	538	9	2
5	TANAH ABANG	12.135	4.264	7.570	3.895	5.202	104	256	790	16	1
JUMLAH		78.466	27.164	46.903	22.386	33.210	606	1.851	5.347	153	14



TABEL 13.5

REKAPITULASI DATA KEPENDUDUKAN KABUPATEN PALI
BERDASARKAN STATUS PERKAWINAN

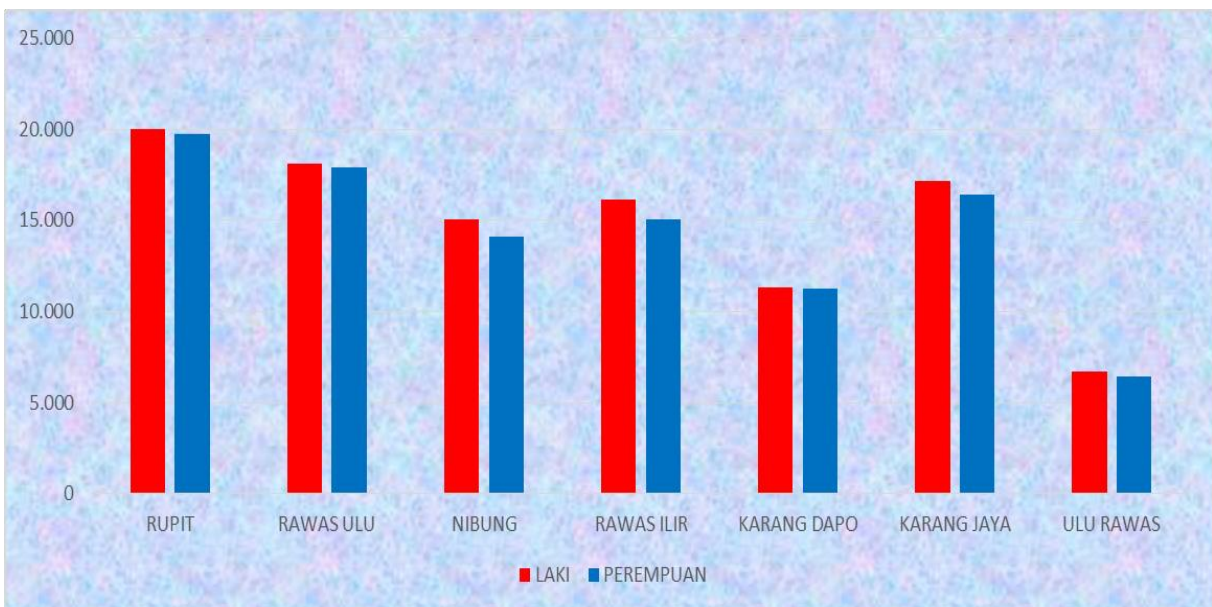
NO	KECAMATAN	BELUM KAWIN	KAWIN	CERAI HIDUP	CERAI MATI
1	TALANG UBI	45.808	44.088	1.501	3.587
2	PENUKAL UTARA	12.347	11.766	207	918
3	PENUKAL	15.756	14.748	523	1.312
4	ABAB	13.728	13.915	523	1.140
5	TANAH ABANG	16.459	15.974	460	1.340
	JUMLAH	104.098	100.491	3.214	8.297



TABEL 14.1

REKAPITULASI DATA KEPENDUDUKAN KABUPATEN MUSI RAWAS UTARA
BERDASARKAN JENIS KELAMIN

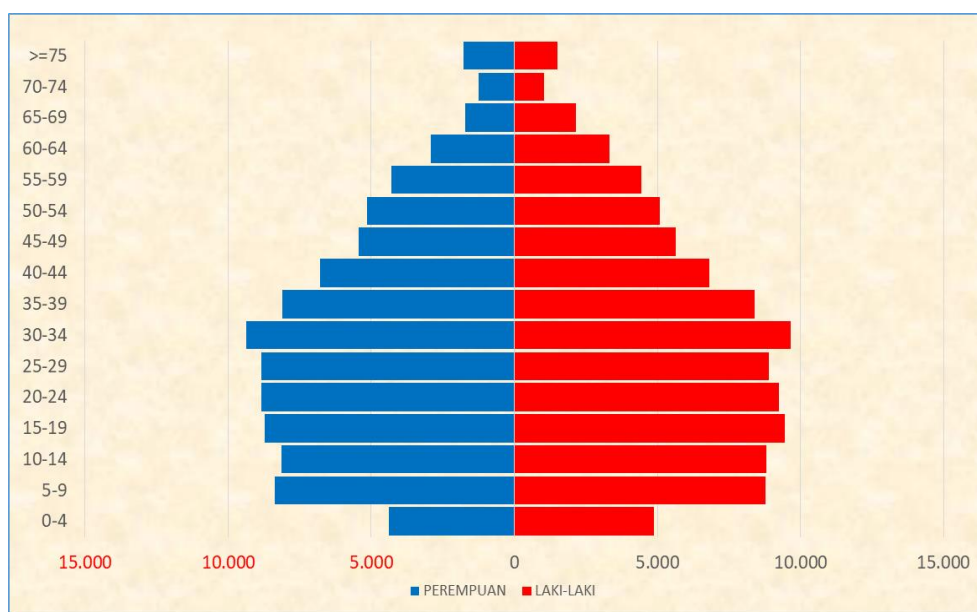
NO	KECAMATAN	JUMLAH PENDUDUK		
		LAKI	PEREMPUAN	JUMLAH
1	RUPIT	19.988	19.741	39.729
2	RAWAS ULU	18.087	17.928	36.015
3	NIBUNG	15.042	14.081	29.123
4	RAWAS ILIR	16.136	15.082	31.218
5	KARANG DAPO	11.322	11.249	22.571
6	KARANG JAYA	17.162	16.429	33.591
7	ULU RAWAS	6.700	6.419	13.119
	JUMLAH	104.437	100.929	205.366



TABEL 14.2

REKAPITULASI DATA KEPENDUDUKAN KABUPATEN MUSI RAWAS UTARA
BERDASARKAN KELOMPOK UMUR DAN JENIS KELAMIN

KELOMPOK UMUR	JENIS KELAMIN		JUMLAH PENDUDUK
	LAKI-LAKI	PEREMPUAN	
0-4	7.010	6.343	13.353
5-9	10.067	9.188	19.255
10-14	10.276	9.708	19.984
15-19	9.737	9.201	18.938
20-24	9.083	8.365	17.448
25-29	8.265	7.831	16.096
30-34	7.737	7.662	15.399
35-39	8.691	8.396	17.087
40-44	7.730	7.464	15.194
45-49	6.676	6.545	13.221
50-54	5.203	5.132	10.335
55-59	4.200	4.444	8.644
60-64	3.690	3.936	7.626
65-69	2.873	3.008	5.881
70-74	1.637	1.489	3.126
>=75	1.562	2.217	3.779
TOTAL	104.437	100.929	205.366



TABEL 14.3

REKAPITULASI DATA KEPENDUDUKAN KABUPATEN MUSI RAWAS UTARA
BERDASARKAN AGAMA

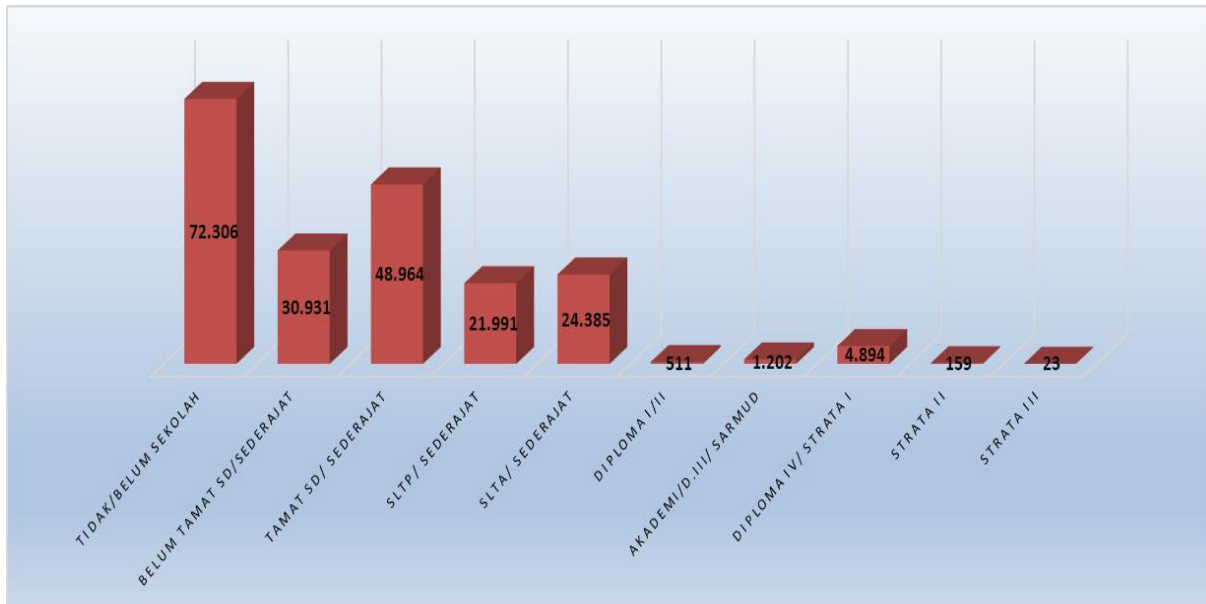
NO	KECAMATAN	ISLAM	KRISTEN	KATHOLIK	HINDU	BUDHA	KHONGHUCU	KEPERCAYAAN
1	RUPIT	39.685	37	6	1	-	-	-
2	RAWAS ULU	35.999	14	-	2	-	-	-
3	NIBUNG	27.904	276	43	900	-	-	-
4	RAWAS ILIR	30.956	184	21	57	-	-	-
5	KARANG DAPO	22.501	34	-	36	-	-	-
6	KARANG JAYA	33.360	229	1	-	-	-	1
7	ULURAWAS	13.045	74	-	-	-	-	-
JUMLAH		203.450	848	71	996	-	-	1



TABEL 14.4

**REKAPITULASI DATA KEPENDUDUKAN KABUPATEN MUSI RAWAS UTARA
BERDASARKAN PENDIDIKAN**

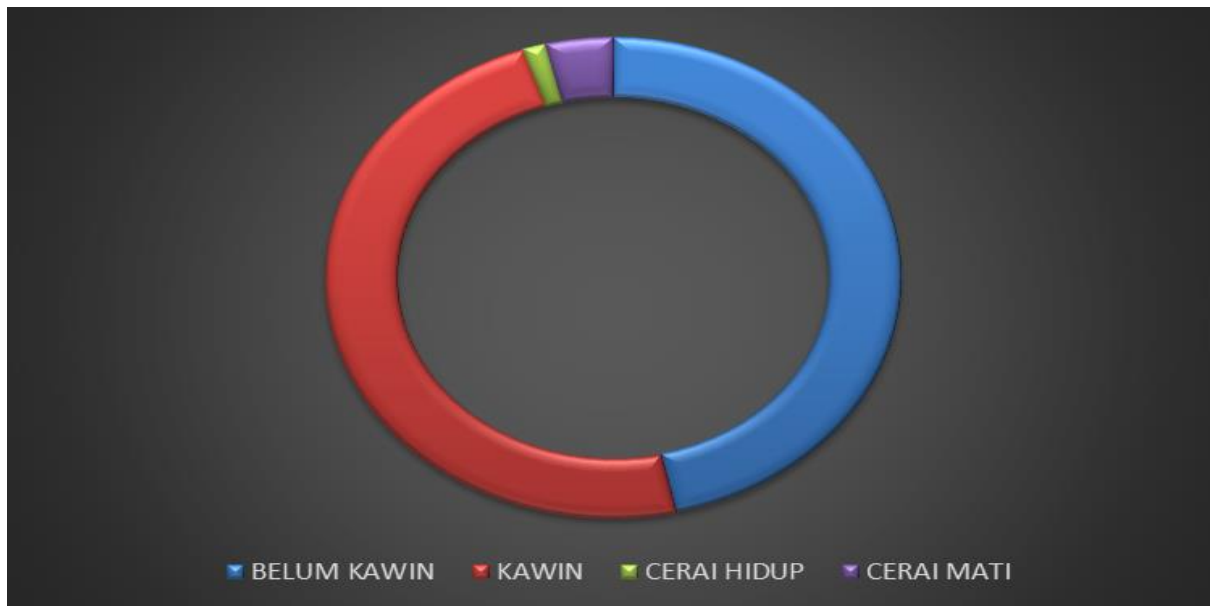
NO	KECAMATAN	TIDAK/BELUM	BELUM TAMAT	TAMAT SD/	SLTP/	SLTA/	DIPLOMA I/II	AKADEMI/D.III/	DIPLOMA IV/	STRATA II	STRATA III
		SEKOLAH	SD/SEDERAJAT	SEDERAJAT	SEDERAJAT	SEDERAJAT		SARMUD	STRATA I		
1	RUPIT	14.262	5.971	7.679	3.994	6.084	96	332	1.251	55	5
2	RAWAS ULU	12.003	5.415	9.664	3.672	4.009	105	230	882	28	7
3	NIBUNG	10.578	3.324	7.594	3.653	3.134	77	140	606	16	1
4	RAWAS ILIR	11.288	5.123	6.840	3.473	3.652	77	154	593	16	2
5	KARANG DAPO	8.189	3.012	4.778	2.814	2.976	62	125	599	15	1
6	KARANG JAYA	11.943	5.656	8.784	3.130	3.178	70	165	637	22	6
7	ULU RAWAS	4.043	2.430	3.625	1.255	1.352	24	56	326	7	1
JUMLAH		72.306	30.931	48.964	21.991	24.385	511	1.202	4.894	159	23



TABEL 14.5

REKAPITULASI DATA KEPENDUDUKAN KABUPATEN MUSI RAWAS UTARA
BERDASARKAN STATUS PERKAWINAN

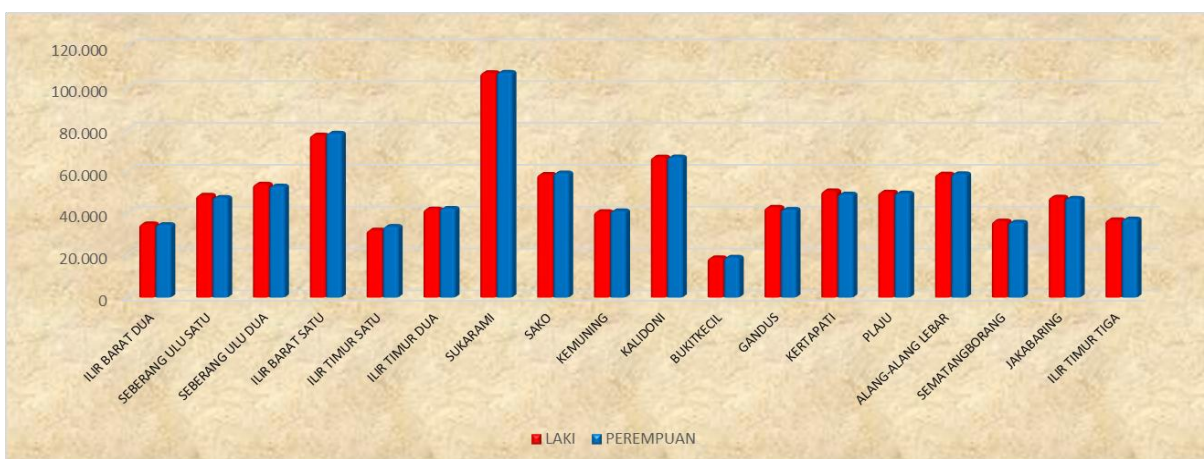
NO	KECAMATAN	BELUM KAWIN	KAWIN	CERAI HIDUP	CERAI MATI
1	RUPIT	18.900	18.654	610	1.565
2	RAWAS ULU	15.938	17.869	542	1.666
3	NIBUNG	13.237	14.655	312	919
4	RAWAS ILIR	14.995	14.915	368	940
5	KARANG DAPO	10.523	10.879	265	904
6	KARANG JAYA	15.686	16.222	426	1.257
7	ULU RAWAS	6.280	6.230	103	506
	JUMLAH	95.559	99.424	2.626	7.757



TABEL 15.1

REKAPITULASI DATA KEPENDUDUKAN KOTA PALEMBANG
BERDASARKAN JENIS KELAMIN

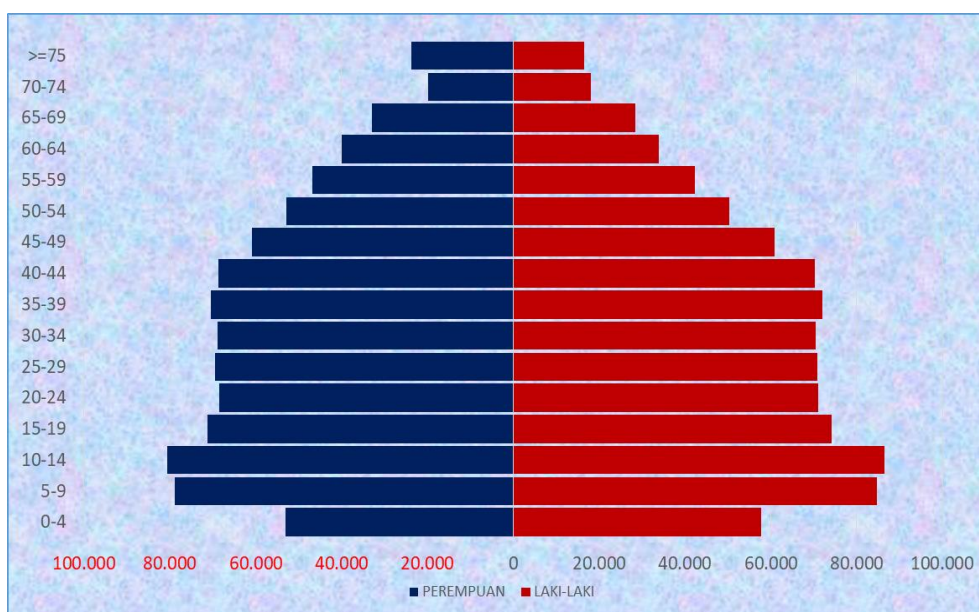
NO	KECAMATAN	JUMLAH PENDUDUK		
		LAKI	PEREMPUAN	JUMLAH
1	ILIR BARAT DUA	35.156	34.813	69.969
2	SEBERANG ULU SATU	48.867	47.758	96.625
3	SEBERANG ULU DUA	54.111	53.207	107.318
4	ILIR BARAT SATU	77.574	78.456	156.030
5	ILIR TIMUR SATU	32.188	33.928	66.116
6	ILIR TIMUR DUA	42.233	42.555	84.788
7	SUKARAMI	107.412	107.560	214.972
8	SAKO	58.798	59.487	118.285
9	KEMUNING	41.006	41.365	82.371
10	KALIDONI	67.079	67.098	134.177
11	BUKITKECIL	18.940	19.218	38.158
12	GANDUS	43.063	42.083	85.146
13	KERTAPATI	50.920	49.391	100.311
14	PLAJU	50.302	49.836	100.138
15	ALANG-ALANG LEBAR	58.930	59.083	118.013
16	SEMATANGBORANG	36.518	35.951	72.469
17	JAKABARING	47.915	47.352	95.267
18	ILIR TIMUR TIGA	37.103	37.460	74.563
	JUMLAH	908.115	906.601	1.814.716



TABEL 15.2

REKAPITULASI DATA KEPENDUDUKAN KOTA PALEMBANG
BERDASARKAN KELOMPOK UMUR DAN JENIS KELAMIN

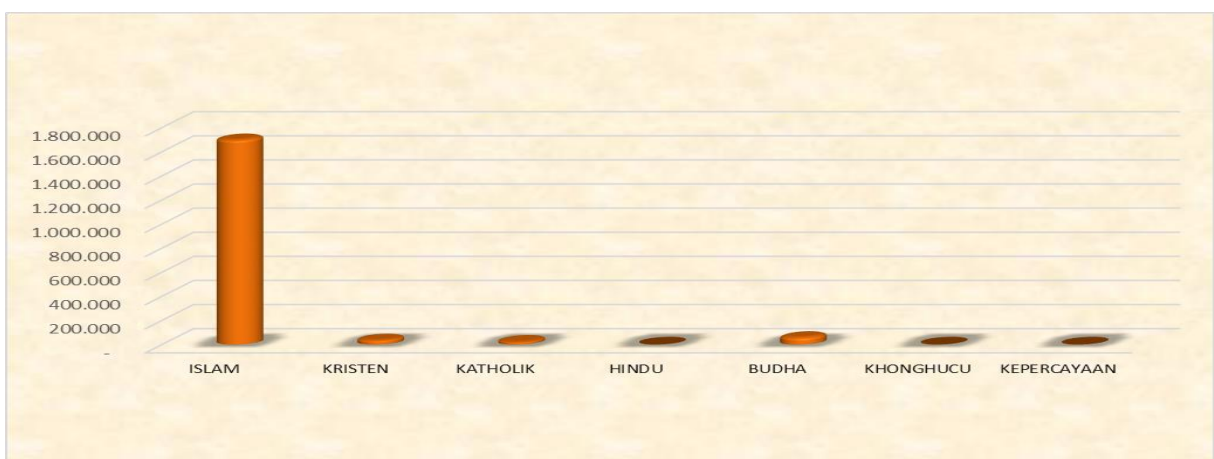
KELOMPOK UMUR	JENIS KELAMIN		JUMLAH PENDUDUK
	LAKI-LAKI	PEREMPUAN	
0-4	57.665	53.102	110.767
5-9	84.636	78.808	163.444
10-14	86.558	80.546	167.104
15-19	74.252	71.340	145.592
20-24	71.074	68.475	139.549
25-29	70.752	69.418	140.170
30-34	70.362	68.808	139.170
35-39	72.080	70.454	142.534
40-44	70.339	68.772	139.111
45-49	60.921	60.794	121.715
50-54	50.228	52.893	103.121
55-59	42.226	46.835	89.061
60-64	33.877	39.983	73.860
65-69	28.394	32.883	61.277
70-74	18.159	19.828	37.987
>=75	16.592	23.662	40.254
TOTAL	908.115	906.601	1.814.716



TABEL 15.3

**REKAPITULASI DATA KEPENDUDUKAN KOTA PALEMBANG
BERDASARKAN AGAMA**

NO	KECAMATAN	ISLAM	KRISTEN	KATHOLIK	HINDU	BUDHA	KHONGHUCU	KEPERCAYAAN
1	ILIR BARAT DUA	65.618	904	590	12	2.832	13	-
2	SEBERANG ULU SATU	96.111	79	58	6	370	1	-
3	SEBERANG ULU DUA	105.825	518	249	10	716	-	-
4	ILIR BARAT SATU	146.042	2.211	1.393	73	6.280	31	-
5	ILIR TIMUR SATU	46.225	3.517	4.394	75	11.884	21	-
6	ILIR TIMUR DUA	79.932	1.683	1.029	10	2.133	1	-
7	SUKARAMI	200.811	6.444	3.105	167	4.425	8	12
8	SAKO	107.000	4.931	2.078	50	4.218	8	-
9	KEMUNING	75.072	1.741	1.069	12	4.473	4	-
10	KALIDONI	126.537	2.724	1.637	41	3.232	6	-
11	BUKITKECIL	36.123	473	477	21	1.061	3	-
12	GANDUS	84.587	322	121	14	102	-	-
13	KERTAPATI	99.570	228	74	17	421	1	-
14	PLAJU	98.935	413	258	17	511	4	-
15	ALANG-ALANG LEBAR	107.836	3.510	1.226	40	5.377	24	-
16	SEMATANGBORANG	67.809	2.752	1.504	1	403	-	-
17	JAKABARING	92.383	590	358	29	1.904	2	1
18	ILIR TIMUR TIGA	62.140	2.534	2.208	47	7.614	20	-
JUMLAH		1.698.556	35.574	21.828	642	57.956	147	13



TABEL 15.4

**REKAPITULASI DATA KEPENDUDUKAN KOTA PALEMBANG
BERDASARKAN PENDIDIKAN**

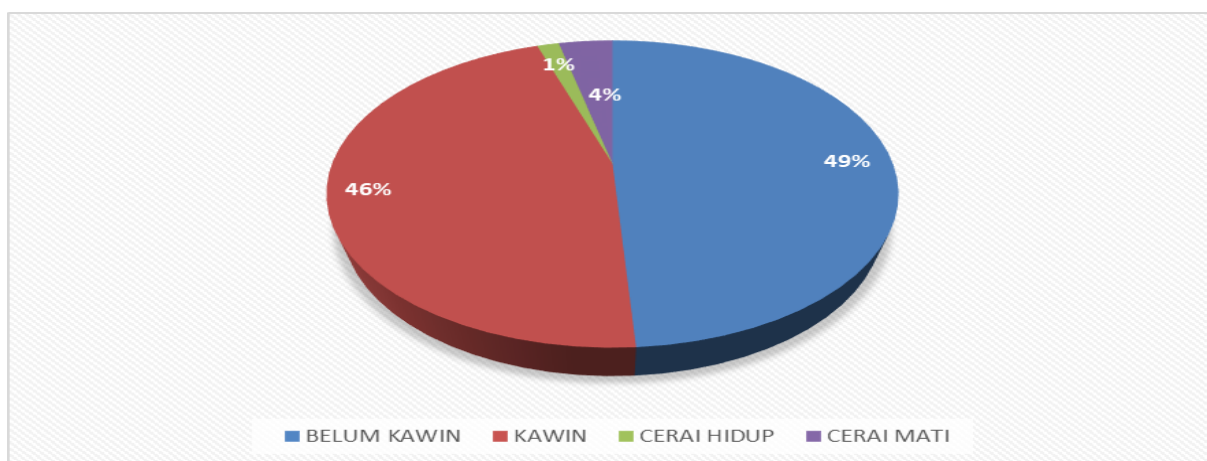
NO	KECAMATAN	TIDAK/BELUM SEKOLAH	BELUM TAMAT SD/SEDERAJAT	TAMAT SD/ SEDERAJAT	SLTP/ SEDERAJAT	SLTA/ SEDERAJAT	DIPLOMA I/II	AKADEMI/D.III/ SARMUD	DIPLOMA IV/ STRATA I	STRATA II	STRATA III
1	ILIR BARAT DUA	18.732	6.367	10.543	8.365	20.204	261	1.152	3.956	368	21
2	SEBERANG ULU SATU	30.659	7.068	17.705	13.403	22.449	280	1.133	3.683	232	13
3	SEBERANG ULU DUA	28.265	9.793	15.867	12.762	30.650	421	2.320	6.731	481	28
4	ILIR BARAT SATU	46.157	10.136	15.171	13.650	40.378	637	5.427	21.197	3.001	276
5	ILIR TIMUR SATU	15.728	5.093	6.795	7.982	20.632	429	1.922	6.923	585	27
6	ILIR TIMUR DUA	21.068	7.338	9.130	9.554	28.322	491	2.180	6.184	489	32
7	SUKARAMI	69.492	15.275	23.996	21.812	56.154	1.449	6.086	18.816	1.822	70
8	SAKO	37.090	7.766	10.001	11.014	33.542	867	4.125	12.829	993	58
9	KEMUNING	21.839	6.426	8.946	8.710	24.029	516	2.362	8.625	870	48
10	KALIDONI	35.918	11.298	14.212	13.934	42.116	703	3.642	11.372	931	51
11	BUKITKECIL	10.422	2.670	4.816	4.776	11.915	145	786	2.393	218	17
12	GANDUS	29.667	5.209	14.004	9.997	20.203	249	1.275	4.159	362	21
13	KERTAPATI	28.610	8.454	22.542	13.661	23.183	229	878	2.588	162	4
14	PLAJU	30.817	6.285	13.759	11.412	28.580	406	2.653	5.841	374	11
15	ALANG-ALANG LEBAR	34.893	9.241	10.780	11.114	33.048	803	3.649	13.035	1.394	56
16	SEMATANGBORANG	24.922	4.550	7.085	7.251	21.465	418	1.662	4.806	300	10
17	JAKABARING	28.097	6.885	15.085	11.126	23.764	402	2.113	7.025	727	43
18	ILIR TIMUR TIGA	17.055	6.676	9.400	8.902	23.398	378	1.746	6.409	559	40
	JUMLAH	529.431	136.530	229.837	199.425	504.032	9.084	45.111	146.572	13.868	826



TABEL 15.5

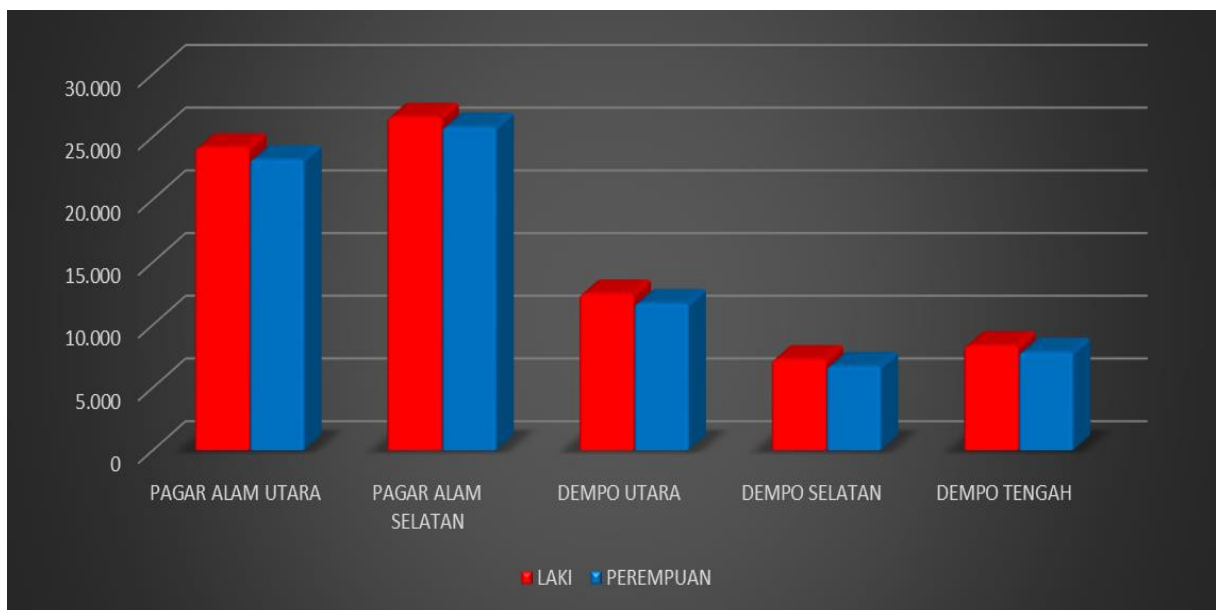
**REKAPITULASI DATA KEPENDUDUKAN KOTA PALEMBANG
BERDASARKAN STATUS PERKAWINAN**

NO	KECAMATAN	BELUM KAWIN	KAWIN	CERAI HIDUP	CERAI MATI
1	ILIR BARAT DUA	34.831	30.667	1.233	3.238
2	SEBERANG ULU SATU	48.848	42.255	1.484	4.038
3	SEBERANG ULU DUA	52.686	48.971	1.487	4.174
4	ILIR BARAT SATU	75.989	72.737	2.286	5.018
5	ILIR TIMUR SATU	32.148	29.529	1.293	3.146
6	ILIR TIMUR DUA	41.438	37.880	1.411	4.059
7	SUKARAMI	104.350	102.063	2.923	5.636
8	SAKO	57.019	55.469	1.756	4.041
9	KEMUNING	40.145	37.077	1.471	3.678
10	KALIDONI	64.786	63.131	1.661	4.599
11	BUKITKECIL	19.308	16.397	731	1.722
12	GANDUS	41.788	39.422	1.244	2.692
13	KERTAPATI	48.897	45.579	1.575	4.260
14	PLAJU	47.711	47.090	1.426	3.911
15	ALANG-ALANG LEBAR	58.050	55.138	1.594	3.231
16	SEMATANGBORANG	35.784	33.719	920	2.046
17	JAKABARING	47.639	42.585	1.401	3.642
18	ILIR TIMUR TIGA	36.402	33.417	1.281	3.463
	JUMLAH	887.819	833.126	27.177	66.594



TABEL 16.1
REKAPITULASI DATA KEPENDUDUKAN KOTA PAGARALAM
BERDASARKAN JENIS KELAMIN

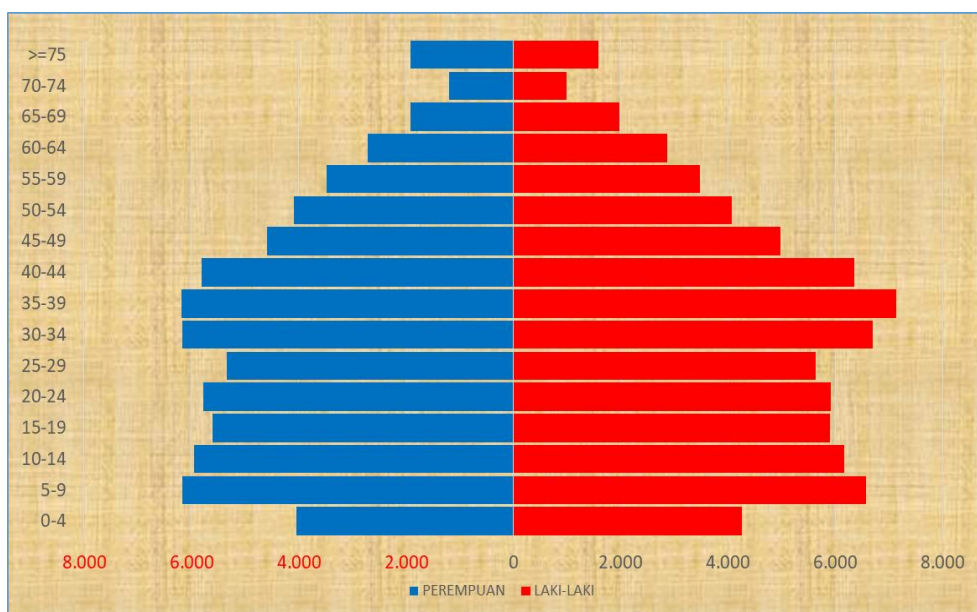
NO	KECAMATAN	JUMLAH PENDUDUK		
		LAKI	PEREMPUAN	JUMLAH
1	PAGAR ALAM UTARA	24.131	23.198	47.329
2	PAGAR ALAM SELATAN	26.565	25.785	52.350
3	DEMPO UTARA	12.471	11.718	24.189
4	DEMPO SELATAN	7.238	6.710	13.948
5	DEMPO TENGAH	8.340	7.828	16.168
	JUMLAH	78.745	75.239	153.984



TABEL 16.2

REKAPITULASI DATA KEPENDUDUKAN KOTA PAGARALAM
BERDASARKAN KELOMPOK UMUR DAN JENIS KELAMIN

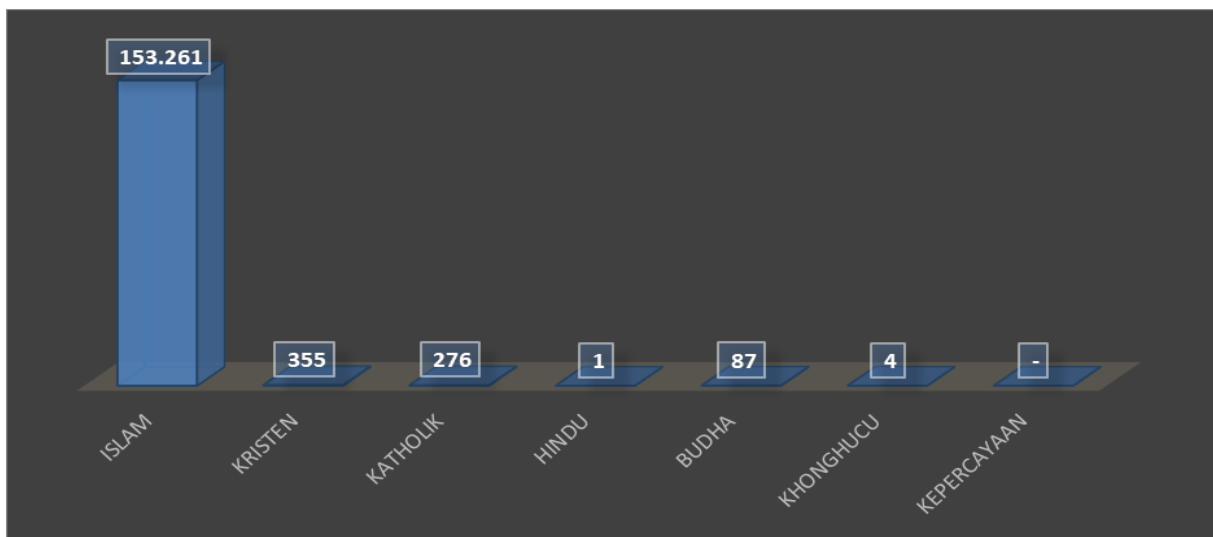
KELOMPOK UMUR	JENIS KELAMIN		JUMLAH PENDUDUK
	LAKI-LAKI	PEREMPUAN	
0-4	4.274	4.088	8.362
5-9	6.739	6.199	12.938
10-14	7.071	6.721	13.792
15-19	6.854	6.594	13.448
20-24	6.069	5.954	12.023
25-29	5.816	5.369	11.185
30-34	5.188	4.805	9.993
35-39	6.022	5.599	11.621
40-44	6.471	5.723	12.194
45-49	6.325	5.838	12.163
50-54	5.011	4.622	9.633
55-59	3.849	3.815	7.664
60-64	3.176	3.283	6.459
65-69	2.672	2.665	5.337
70-74	1.584	1.639	3.223
>=75	1.624	2.325	3.949
TOTAL	78.745	75.239	153.984



TABEL 16.3

REKAPITULASI DATA KEPENDUDUKAN KOTA PAGARALAM
BERDASARKAN AGAMA

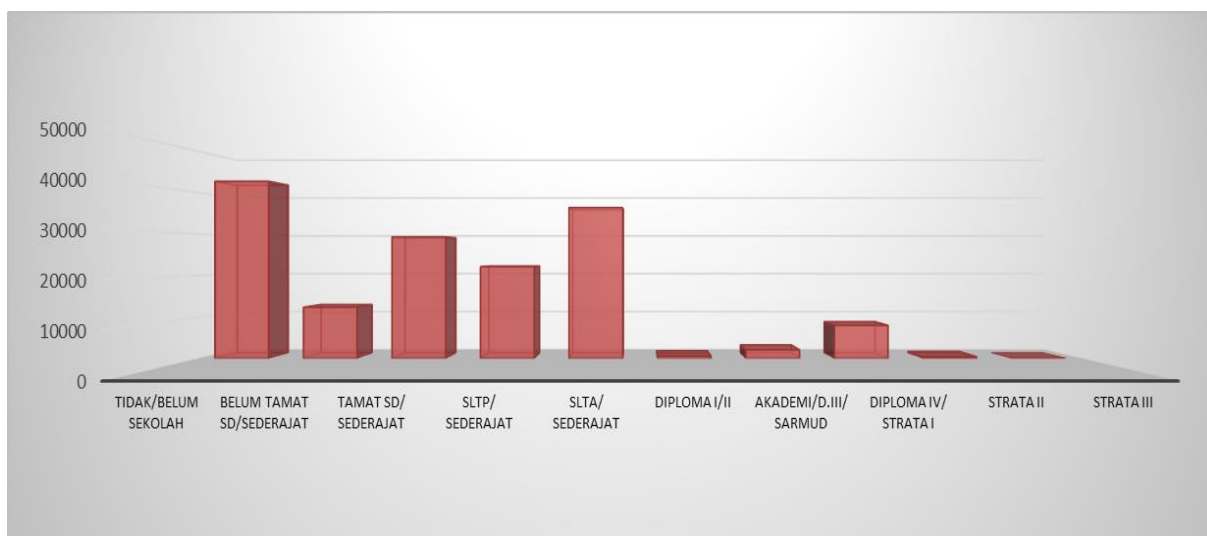
NO	KECAMATAN	ISLAM	KRISTEN	KATHOLIK	HINDU	BUDHA	KHONGHUCU	KEPERCAYAAN
1	PAGAR ALAM UTARA	46.988	174	133	-	34	-	-
2	PAGAR ALAM SELATAN	52.014	140	139	1	52	4	-
3	DEMPO UTARA	24.185	1	3	-	-	-	-
4	DEMPO SELATAN	13.936	11	1	-	-	-	-
5	DEMPO TENGAH	16.138	29	-	-	1	-	-
JUMLAH		153.261	355	276	1	87	4	-



TABEL 16.4

REKAPITULASI DATA KEPENDUDUKAN KOTA PAGARALAM
BERDASARKAN PENDIDIKAN

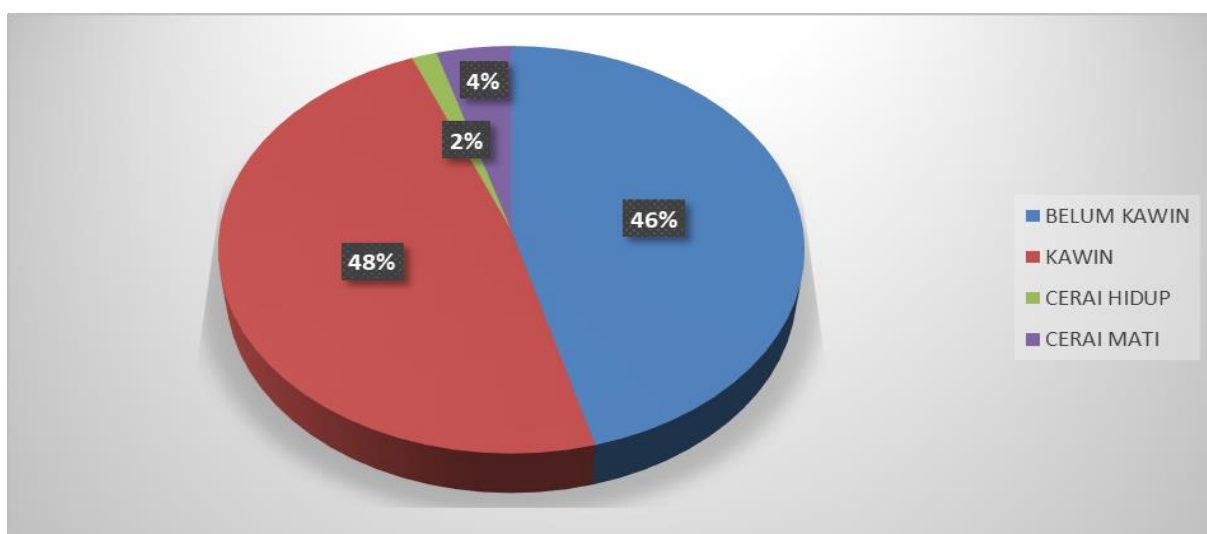
NO	KECAMATAN	TIDAK/BELUM SEKOLAH	BELUM TAMAT SD/SEDERAJAT	TAMAT SD/SEDERAJAT	SLTP/SEDERAJAT	SLTA/SEDERAJAT	DIPLOMA I/II	AKADEMI/D.III/SARMUD	DIPLOMA IV/STRATA I	STRATA II	STRATA III
1	PAGAR ALAM UTARA	13.313	3.786	7.649	6.666	11.619	194	781	3.132	185	4
2	PAGAR ALAM SELATAN	14.659	4.188	9.299	7.559	12.426	207	813	3.029	167	3
3	DEMPU UTARA	6.349	1.931	5.257	3.524	5.835	82	241	944	25	1
4	DEMPU SELATAN	3.843	1.205	3.311	2.006	3.073	45	110	344	10	1
5	DEMPU TENGAH	4.551	1.242	3.809	2.395	3.425	72	128	523	23	-
JUMLAH		42.715	12.352	29.325	22.150	36.378	600	2.073	7.972	410	9



TABEL 16.5

REKAPITULASI DATA KEPENDUDUKAN KOTA PAGARALAM
BERDASARKAN STATUS PERKAWINAN

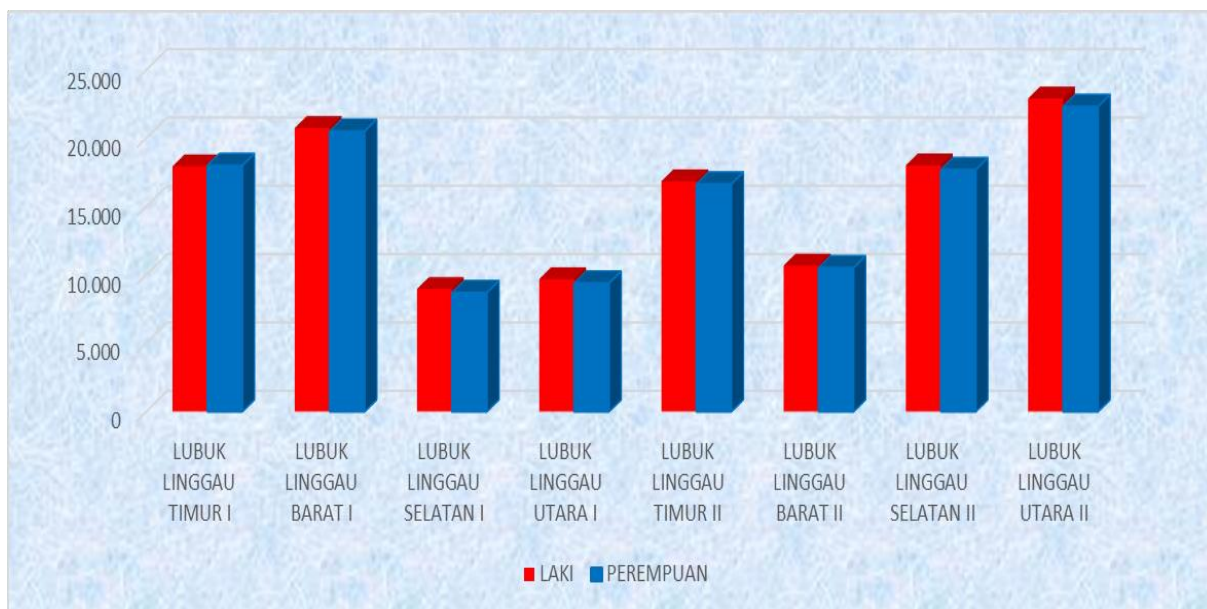
NO	KECAMATAN	BELUM KAWIN	KAWIN	CERAI HIDUP	CERAI MATI
1	PAGAR ALAM UTARA	22.091	22.460	721	2.057
2	PAGAR ALAM SELATAN	24.398	24.743	885	2.324
3	DEMPO UTARA	10.564	12.180	328	1.117
4	DEMPO SELATAN	6.266	6.817	185	680
5	DEMPO TENGAH	7.205	7.950	227	786
	JUMLAH	70.524	74.150	2.346	6.964



TABEL 17.1

REKAPITULASI DATA KEPENDUDUKAN KOTA LUBUK LINGGAU
BERDASARKAN JENIS KELAMIN

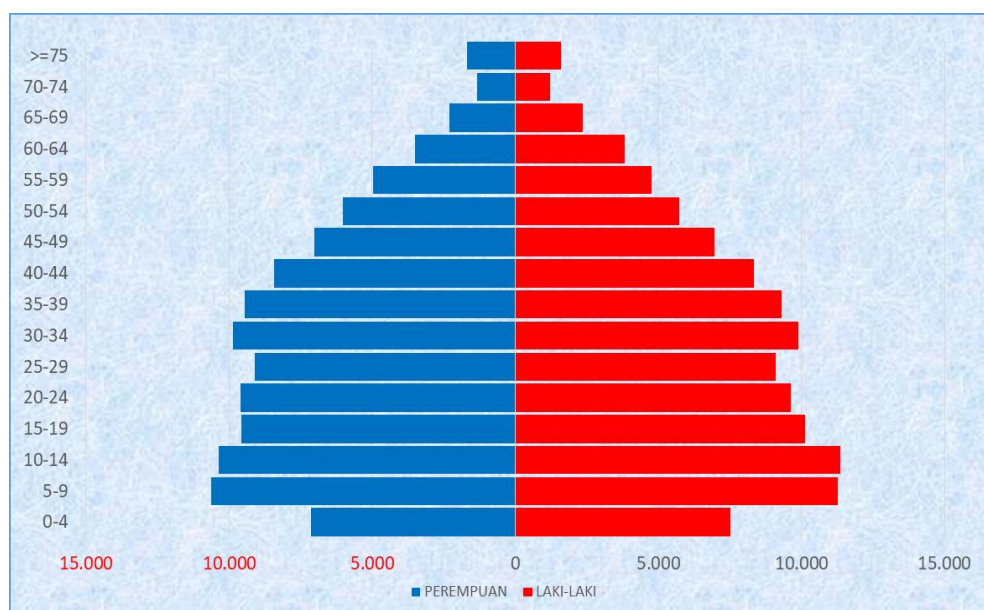
NO	KECAMATAN	JUMLAH PENDUDUK		
		LAKI	PEREMPUAN	JUMLAH
1	LUBUK LINGGAU TIMUR I	17.947	17.997	35.944
2	LUBUK LINGGAU BARAT I	20.746	20.506	41.252
3	LUBUK LINGGAU SELATAN I	8.968	8.694	17.662
4	LUBUK LINGGAU UTARA I	9.692	9.391	19.083
5	LUBUK LINGGAU TIMUR II	16.856	16.643	33.499
6	LUBUK LINGGAU BARAT II	10.685	10.516	21.201
7	LUBUK LINGGAU SELATAN II	18.018	17.694	35.712
8	LUBUK LINGGAU UTARA II	22.908	22.312	45.220
	JUMLAH	125.820	123.753	249.573



TABEL 17.2

REKAPITULASI DATA KEPENDUDUKAN KOTA LUBUK LINGGAU
BERDASARKAN KELOMPOK UMUR DAN JENIS KELAMIN

KELOMPOK UMUR	JENIS KELAMIN		JUMLAH PENDUDUK
	LAKI-LAKI	PEREMPUAN	
0-4	8.384	7.629	16.013
5-9	11.833	10.940	22.773
10-14	12.011	11.311	23.322
15-19	10.997	10.348	21.345
20-24	10.405	10.021	20.426
25-29	10.067	9.714	19.781
30-34	9.516	9.412	18.928
35-39	10.037	9.922	19.959
40-44	9.536	9.598	19.134
45-49	8.756	8.747	17.503
50-54	6.946	7.074	14.020
55-59	5.514	5.897	11.411
60-64	4.432	4.836	9.268
65-69	3.532	3.607	7.139
70-74	1.928	2.098	4.026
>=75	1.926	2.599	4.525
TOTAL	125.820	123.753	249.573



TABEL 17.3

REKAPITULASI DATA KEPENDUDUKAN KOTA LUBUK LINGGAU
BERDASARKAN AGAMA

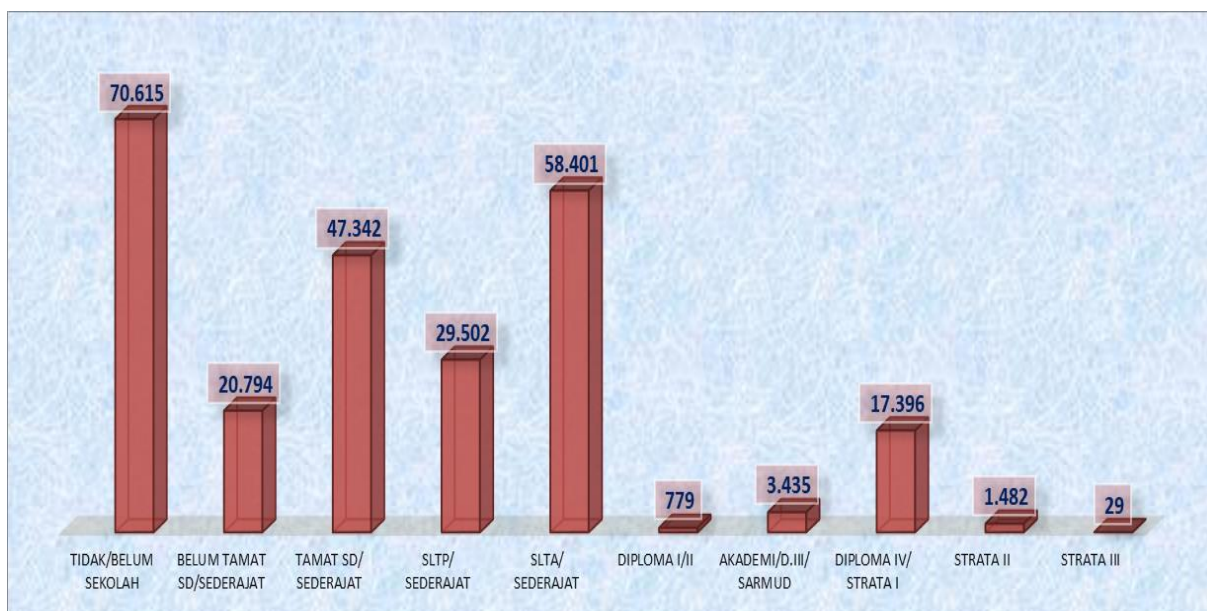
NO	KECAMATAN	ISLAM	KRISTEN	KATHOLIK	HINDU	BUDHA	KHONGHUCU	KEPERCAYAAN
1	LUBUK LINGGAU TIMUR I	34.807	484	268	-	385	-	-
2	LUBUK LINGGAU BARAT I	40.767	286	132	-	67	-	-
3	LUBUK LINGGAU SELATAN I	17.494	128	8	2	30	-	-
4	LUBUK LINGGAU UTARA I	19.005	51	20	-	7	-	-
5	LUBUK LINGGAU TIMUR II	31.208	760	320	4	1.199	8	-
6	LUBUK LINGGAU BARAT II	20.260	251	451	1	238	-	-
7	LUBUK LINGGAU SELATAN II	34.805	532	78	19	278	-	-
8	LUBUK LINGGAU UTARA II	44.536	461	108	1	114	-	-
JUMLAH		242.882	2.953	1.385	27	2.318	8	-



TABEL 17.4

**REKAPITULASI DATA KEPENDUDUKAN KOTA LUBUK LINGGAU
BERDASARKAN PENDIDIKAN**

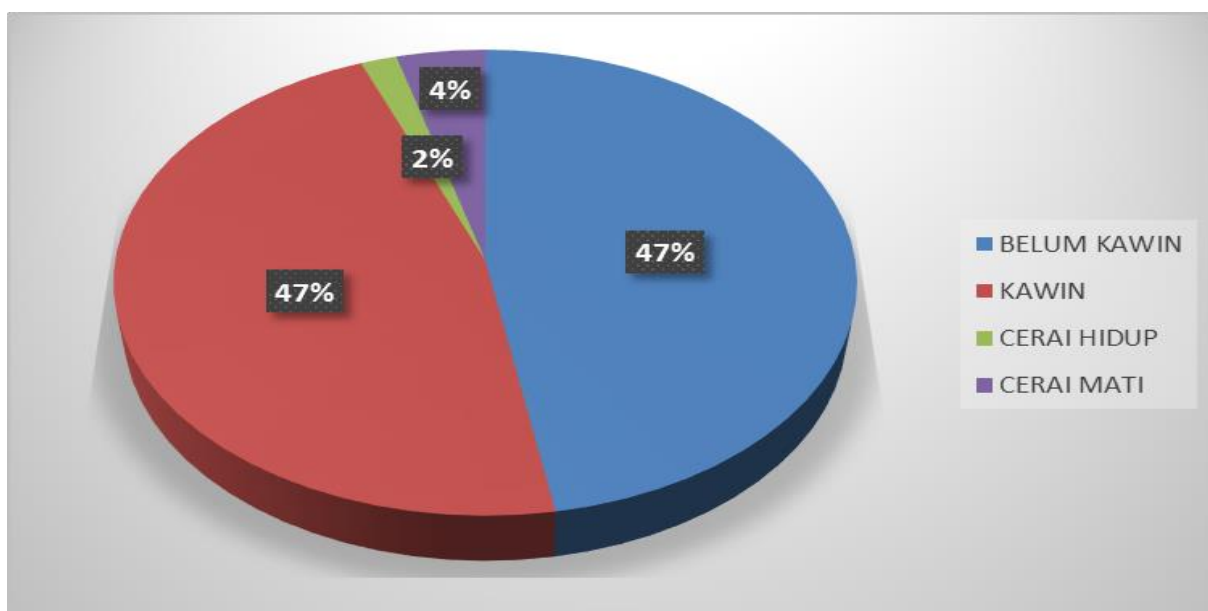
NO	KECAMATAN	TIDAK/BELUM SEKOLAH	BELUM TAMAT SD/SEDERAJAT	TAMAT SD/ SEDERAJAT	SLTP/ SEDERAJAT	SLTA/ SEDERAJAT	DIPLOMA I/II	AKADEMI/D.III/ SARMUD	DIPLOMA IV/ STRATA I	STRATA II	STRATA III
1	LUBUK LINGGAU TIMUR I	10.134	2.762	4.490	3.558	9.182	170	739	4.437	461	11
2	LUBUK LINGGAU BARAT I	12.128	3.679	7.086	4.747	9.991	139	558	2.736	185	3
3	LUBUK LINGGAU SELATAN I	5.061	1.493	5.331	2.104	2.932	33	117	561	29	1
4	LUBUK LINGGAU UTARA I	5.240	1.828	6.644	2.148	2.707	26	93	387	9	1
5	LUBUK LINGGAU TIMUR II	8.938	2.801	6.440	4.757	8.423	76	347	1.631	83	3
6	LUBUK LINGGAU BARAT II	5.675	1.624	3.761	2.829	5.573	81	277	1.290	88	3
7	LUBUK LINGGAU SELATAN II	10.194	2.515	5.892	3.979	9.017	120	630	3.135	229	1
8	LUBUK LINGGAU UTARA II	13.245	4.092	7.698	5.380	10.576	134	674	3.219	199	3
JUMLAH		70.615	20.794	47.342	29.502	58.401	779	3.435	17.396	1.283	26



TABEL 17.5

REKAPITULASI DATA KEPENDUDUKAN KOTA LUBUK LINGGAU
BERDASARKAN STATUS PERKAWINAN

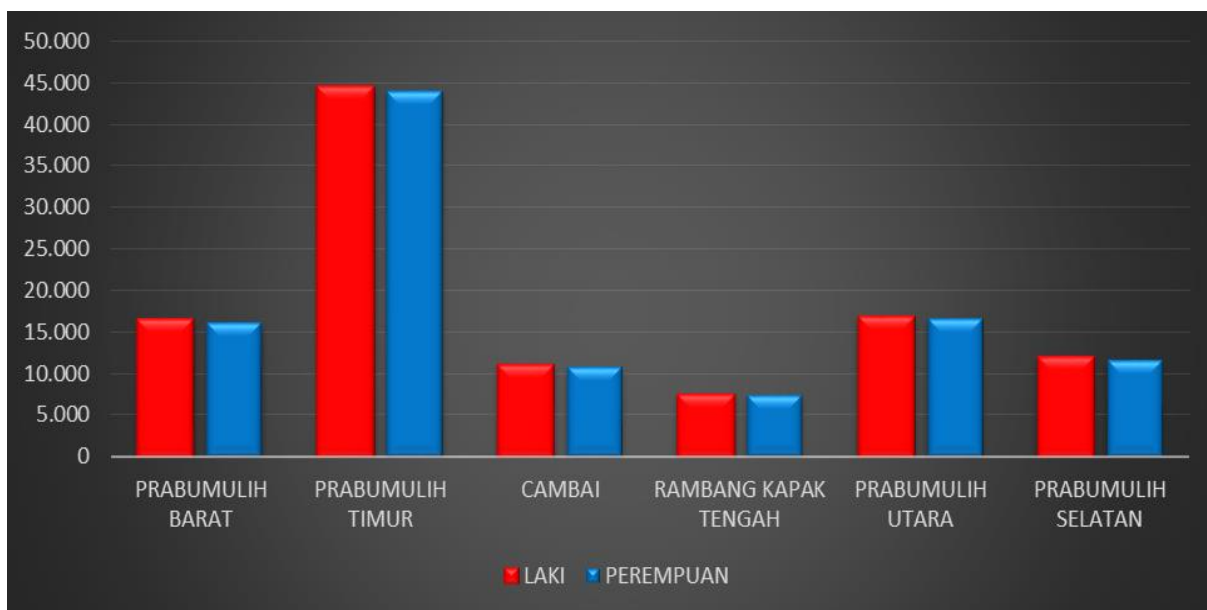
NO	KECAMATAN	BELUM KAWIN	KAWIN	CERAI HIDUP	CERAI MATI
1	LUBUK LINGGAU TIMUR I	17.319	16.606	638	1.381
2	LUBUK LINGGAU BARAT I	19.653	19.051	759	1.789
3	LUBUK LINGGAU SELATAN I	7.745	9.020	218	679
4	LUBUK LINGGAU UTARA I	8.288	9.710	298	787
5	LUBUK LINGGAU TIMUR II	16.039	15.091	653	1.716
6	LUBUK LINGGAU BARAT II	10.134	9.573	397	1.097
7	LUBUK LINGGAU SELATAN II	16.738	16.958	601	1.415
8	LUBUK LINGGAU UTARA II	21.990	20.779	745	1.706
	JUMLAH	117.906	116.788	4.309	10.570



TABEL 18.1

REKAPITULASI DATA KEPENDUDUKAN KOTA PRABUMULIH
BERDASARKAN JENIS KELAMIN

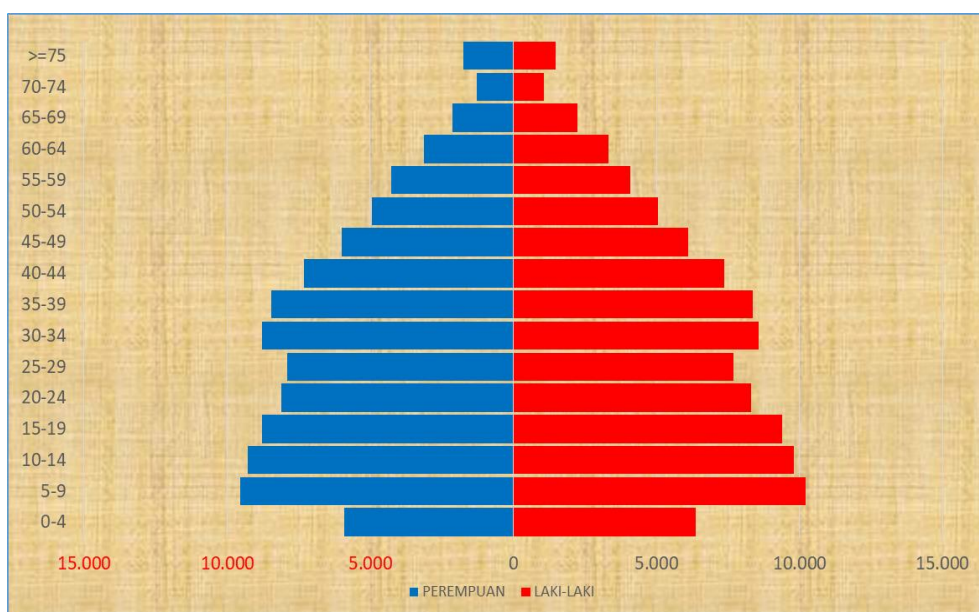
NO	KECAMATAN	JUMLAH PENDUDUK		
		LAKI	PEREMPUAN	JUMLAH
1	PRABUMULIH BARAT	16.557	16.116	32.673
2	PRABUMULIH TIMUR	44.501	44.062	88.563
3	CAMBAI	11.031	10.869	21.900
4	RAMBANG KAPAK TENGAH	7.395	7.360	14.755
5	PRABUMULIH UTARA	16.775	16.627	33.402
6	PRABUMULIH SELATAN	11.919	11.609	23.528
	JUMLAH	108.178	106.643	214.821



TABEL 18.2

REKAPITULASI DATA KEPENDUDUKAN KOTA PRABUMULIH
BERDASARKAN KELOMPOK UMUR DAN JENIS KELAMIN

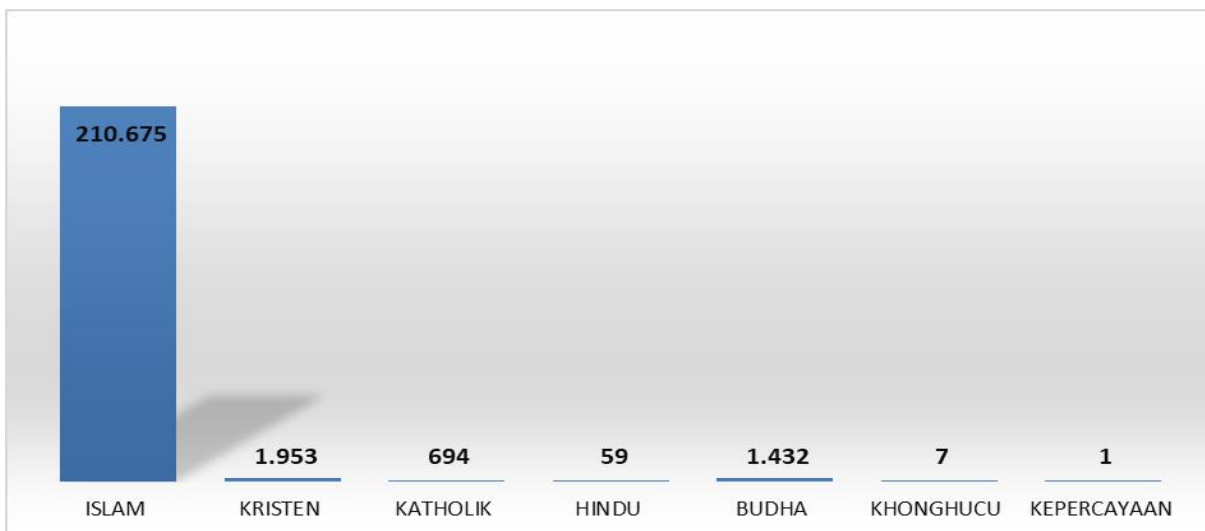
KELOMPOK UMUR	JENIS KELAMIN		JUMLAH PENDUDUK
	LAKI-LAKI	PEREMPUAN	
0-4	6.895	6.472	13.367
5-9	10.216	9.369	19.585
10-14	10.809	10.113	20.922
15-19	10.137	9.550	19.687
20-24	9.172	8.829	18.001
25-29	8.395	8.094	16.489
30-34	7.536	7.803	15.339
35-39	8.392	8.522	16.914
40-44	8.317	8.320	16.637
45-49	7.466	7.596	15.062
50-54	5.980	6.075	12.055
55-59	4.908	4.851	9.759
60-64	3.751	4.070	7.821
65-69	2.929	3.048	5.977
70-74	1.681	1.781	3.462
>=75	1.594	2.150	3.744
TOTAL	108.178	106.643	214.821



TABEL 18.3

REKAPITULASI DATA KEPENDUDUKAN KOTA PRABUMULIH
BERDASARKAN AGAMA

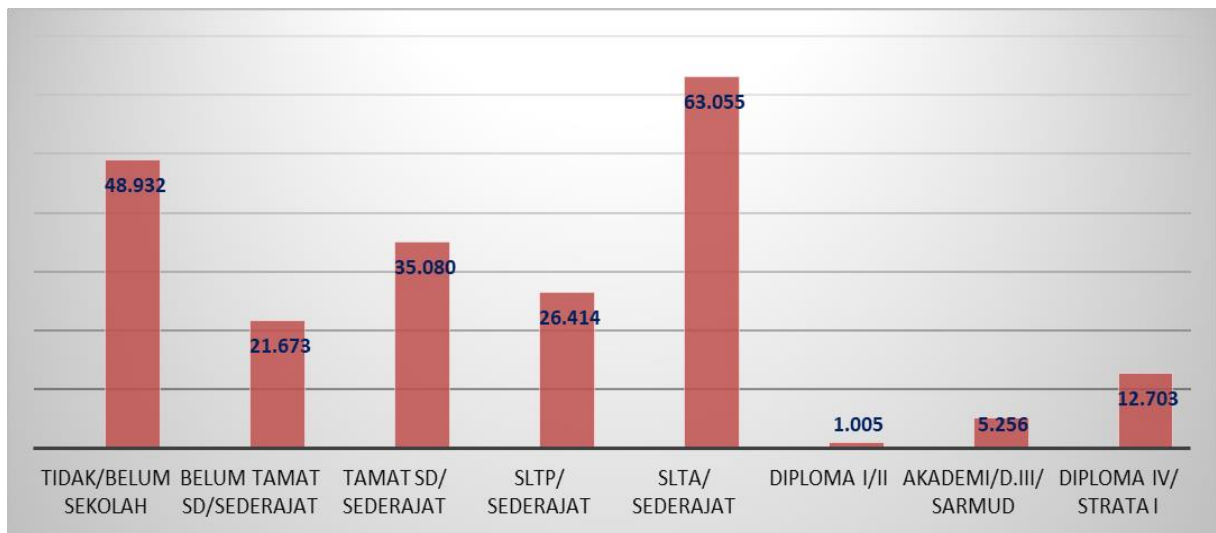
NO	KECAMATAN	ISLAM	KRISTEN	KATHOLIK	HINDU	BUDHA	KHONGHUCU	KEPERCAYAAN
1	PRABUMULIH BARAT	32.308	307	40	2	16	-	-
2	PRABUMULIH TIMUR	86.167	1.153	436	26	781	-	-
3	CAMBAI	21.728	95	30	14	32	1	-
4	RAMBANG KAPAK TENGAH	14.681	60	-	13	-	-	1
5	PRABUMULIH UTARA	32.309	299	188	4	596	6	-
6	PRABUMULIH SELATAN	23.482	39	-	-	7	-	-
JUMLAH		210.675	1.953	694	59	1.432	7	1



TABEL 18.4

**REKAPITULASI DATA KEPENDUDUKAN KOTA PRABUMULIH
BERDASARKAN PENDIDIKAN**

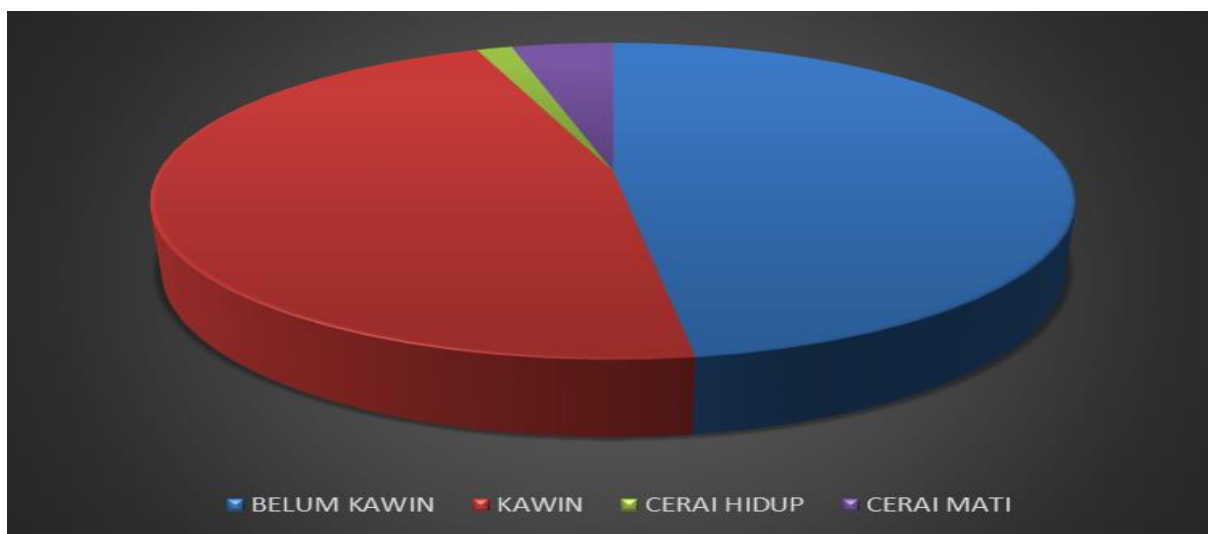
NO	KECAMATAN	TIDAK/BELUM SEKOLAH	BELUM TAMAT SD/SEDERAJAT	TAMAT SD/SEDERAJAT	SLTP/SEDERAJAT	SLTA/SEDERAJAT	DIPLOMA I/II	AKADEMI/D.III/SARMUD	DIPLOMA IV/STRATA I
1	PRABUMULIH BARAT	7.242	3.641	6.143	3.962	9.157	160	701	1.603
2	PRABUMULIH TIMUR	20.449	8.569	10.613	10.559	27.765	496	2.850	6.851
3	CAMBAI	5.467	2.323	6.188	2.432	4.320	56	279	786
4	RAMBANG KAPAK TENGAH	3.552	1.519	3.887	1.760	3.222	60	215	516
5	PRABUMULIH UTARA	7.088	3.115	4.537	4.649	11.343	124	727	1.723
6	PRABUMULIH SELATAN	5.134	2.506	3.712	3.052	7.248	109	484	1.224
JUMLAH		48.932	21.673	35.080	26.414	63.055	1.005	5.256	12.703



TABEL 18.5

REKAPITULASI DATA KEPENDUDUKAN KOTA PRABUMULIH
BERDASARKAN STATUS PERKAWINAN

NO	KECAMATAN	BELUM KAWIN	KAWIN	CERAI HIDUP	CERAI MATI
1	PRABUMULIH BARAT	15.450	15.164	450	1.609
2	PRABUMULIH TIMUR	43.011	40.839	1.342	3.371
3	CAMBAI	9.908	10.724	382	886
4	RAMBANG KAPAK TENGAH	6.959	7.126	88	582
5	PRABUMULIH UTARA	15.914	15.144	645	1.699
6	PRABUMULIH SELATAN	11.116	11.164	251	997
	JUMLAH	102.358	100.161	3.158	9.144



BAB III

PENUTUP

Penyusunan Buku Agregat Data Kependudukan Provinsi Sumatera Selatan menggunakan Data Kependudukan Semester I Tahun 2025 (30 Juni 2025) merupakan salah satu tugas dan fungsi Dinas Kependudukan dan Pencatatan Sipil Provinsi Sumatera Selatan.

Selanjutnya akan disusun kembali Buku Data Agregat Kependudukan Provinsi Sumatera Selatan, agar dapat diketahui pertumbuhan penduduk secara keseluruhan di Provinsi Sumatera Selatan setiap tahunnya.

Semoga dengan diterbitkannya buku ini dapat memberikan kontribusi yang bermanfaat bagi pembangunan di Indonesia, khususnya pada Provinsi Sumatera Selatan.

